

# Katasterheft mit Standortfotos vom

Erlebniwanderweg



# Prientaler Flusslandschaft



- von der Quelle bis zur Mündung

mit

- **42 Informationsstationen** (tlw. in Verbindung mit Stelen, ..)
- **\_\_\_ Stelen an \_\_\_ Standorten** (tlw. bis zu 4 Steelen/Standort)
- \_\_\_\_\_

• Übersichtskarte . . . . .	2
• Allgemeines. . . . .	6
• Gemeindebereich <b>Aschau i.Ch.</b> . . . . .	8
• Gemeindebereich <b>Frasdorf</b> . . . . .	132
• Gemeindebereich <b>Prien am Chiemsee</b> . .	154
• Gemeindebereich <b>Rimsting</b> . . . . .	208
• Hinweise. . . . .	218

*Version vom 3. Oktober 2020*

*Die Unterlage befindet sich noch in der Abstimmungsphase!*

*Downloadversion - nur für interne Zwecke - unter:*

*[www.chiemseeagenda.de/archiv?q\[category\\_id\\_eq\]=223](http://www.chiemseeagenda.de/archiv?q[category_id_eq]=223)*

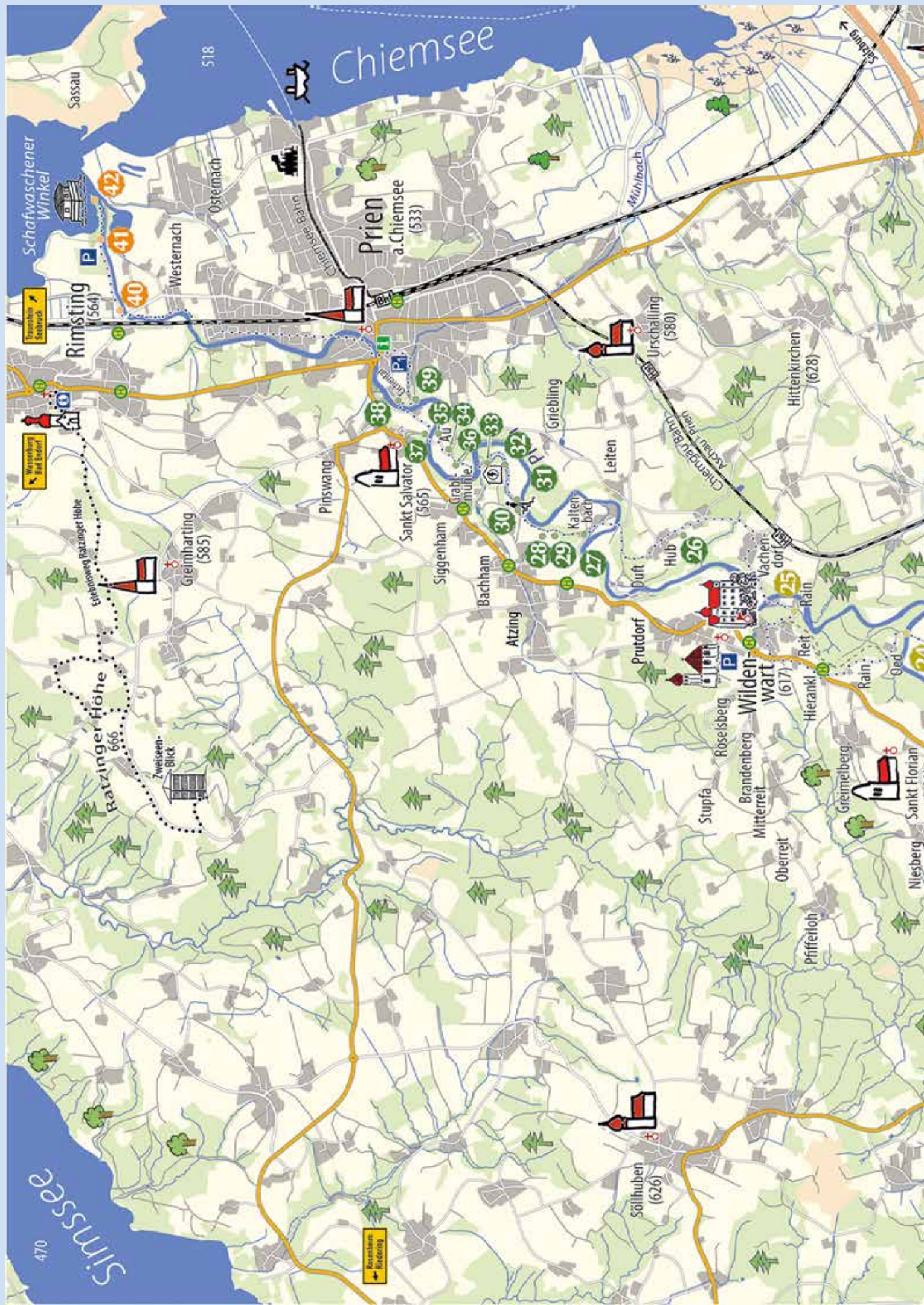


Xxxxxx

Xxxxxx

Claus Linke, ehrenamtlicher Mitarbeiter bei der Chiemseeagenda

3. Oktober 2020, 10:27 AM



Chiemsee

Sassau

518

Schafwaschener Winkel

Rimsting (564)

Westernach

Osternach

Prien a. Chiemsee (533)

Mühlbach

Urschalling (580)

Hittenkirchen (628)

Wasserbad Bad Badhof

Erlebnisweg Ratzinger Höhe

Greinharting (585)

Pinswang

Sankt Salvator (565)

Siggenham

Bachham

Atzing

Leiten

Griebling

Kaltenbach

Hub

Pruttdorf

Vachendorf

Rain

Retz

Hierankl.

Rain

Ratzinger flöhe 666

Zwischen-Blick

Stupfa

Röselsberg

Wildenwart (617)

Brandenreit

Mitterreit

Oberreit

Greimelberg

Simsee 470

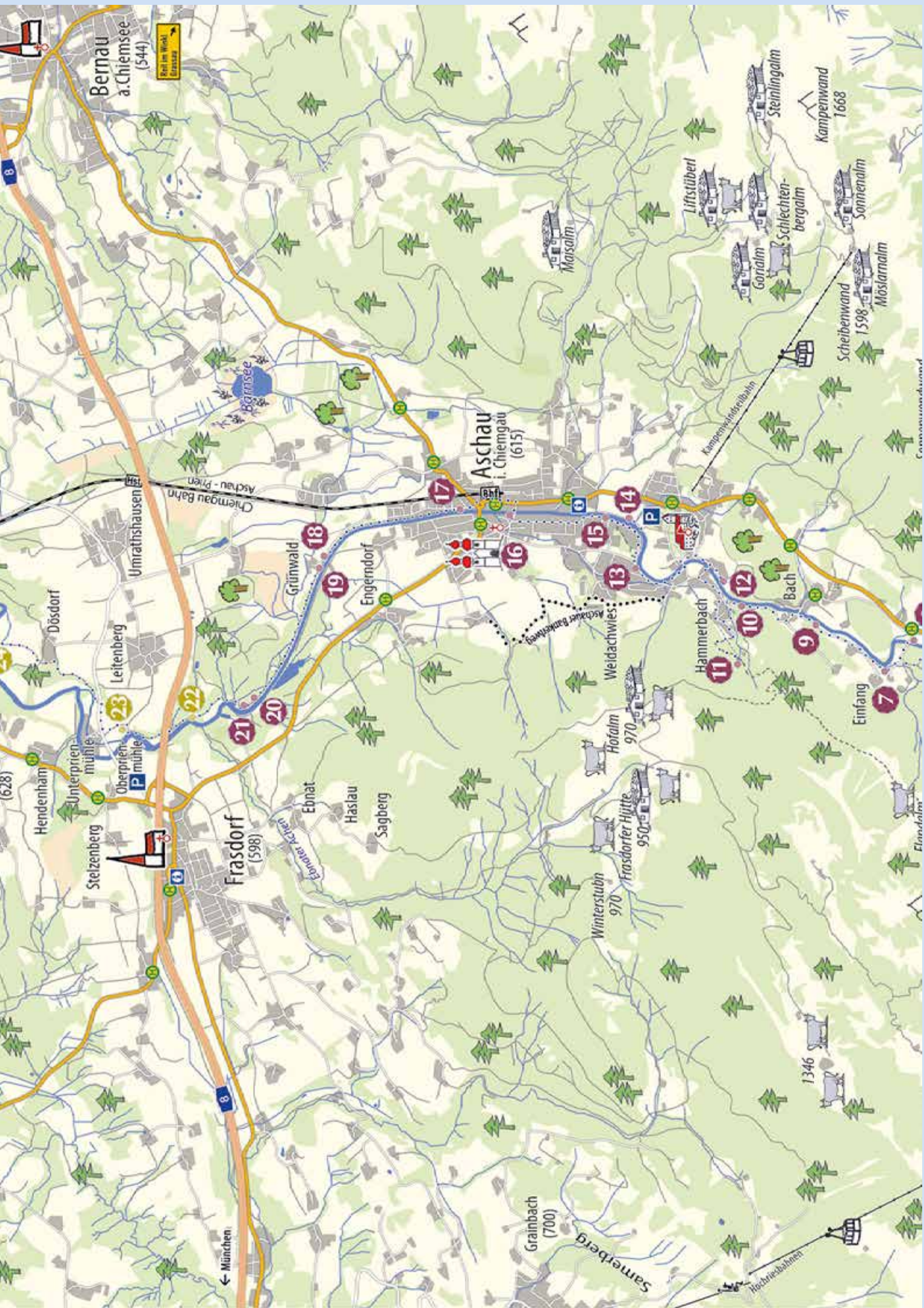
Söllhuben (626)

Pfifferloh

Niesberg

Sankt Florian

Reisenheim Reiterweg



Bernau  
a. Chiemsee  
(544)



Frasdorf  
(598)

Aschau  
i. Chiemgau  
(615)

Kampenwand  
1668

Scheibenwand  
1598

Moslarnalm

Grainbach  
(700)

1346

München

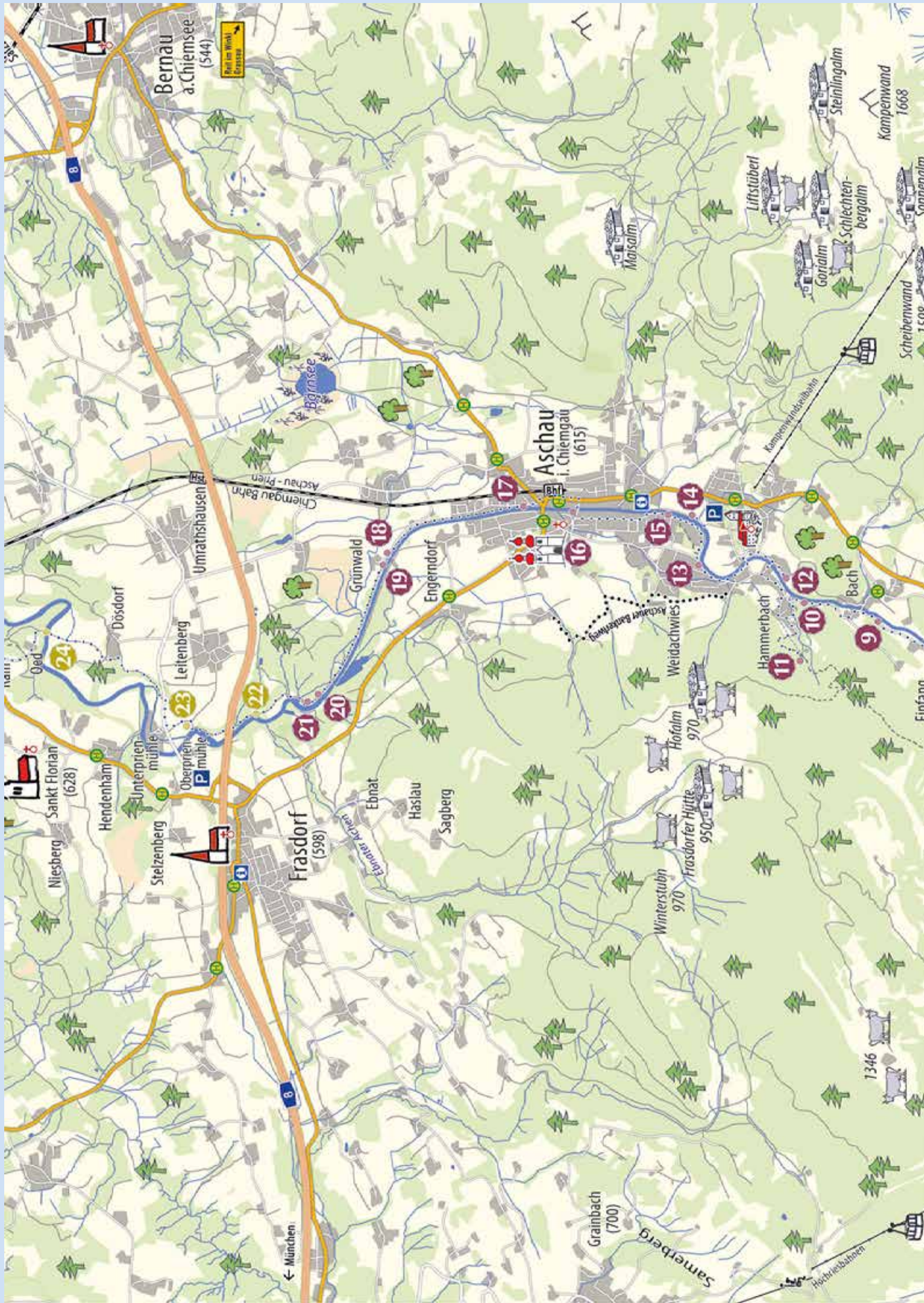
Hochalmbahnen

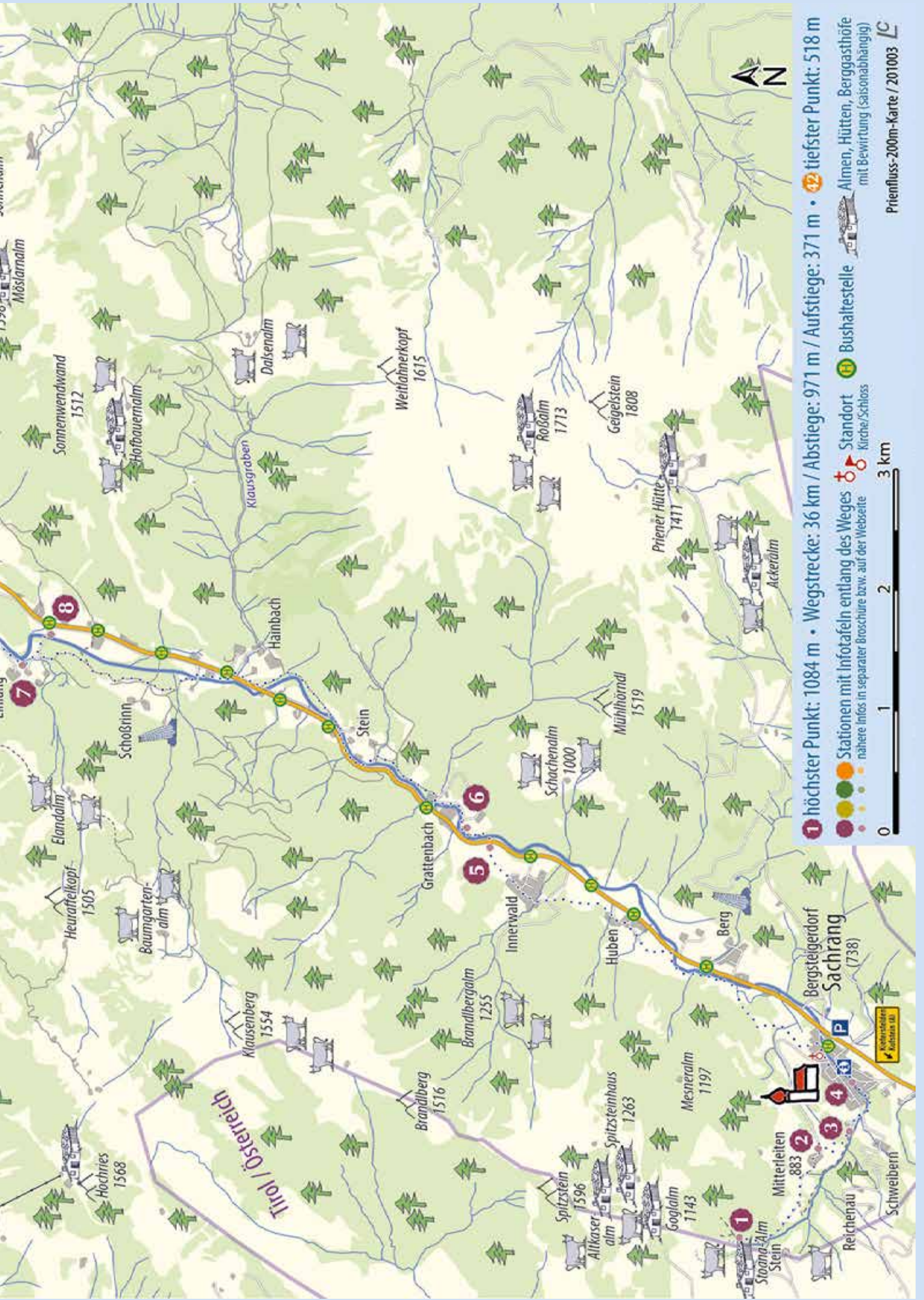
Chiemgau Bahn  
Aschau - Prien

Kampenwandseilbahn

Flamdalm

Copyright © 2010







❖ Standort: 18x 1xx - **00x**

WGS84: 47.xxx / 12.xxx



❖ Standort: 18x 1xx - **00x**

WGS84: 47.xxx / 12.xxx



.....

*Sachrang*  
**Aschau**  
*im Chiemgau*

.....


*evtl. noch Fotos von den umliegenden bewirteten Almen ,  
inkl. der Wege dahin  
(zwecks gemütlichem Aus- bzw. Einklang  
und alternativer An- bzw. Abstiege?)*













1



❖ Standort: 18x 1xx - 00x

WGS84: 47.xxx / 12.xxx



❖ Standort: 18x 1xx - 00x

WGS84: 47.xxx / 12.xxx




❖ Standort: 18x 1xx - 00x

WGS84: 47.xxx / 12.xxx



❖ Standort: 18x 1xx - 00x

WGS84: 47.xxx / 12.xxx







❖ Standort: 18x 1xx - 00x

WGS84: 47.xxx / 12.xxx



❖ Standort: 18x 1xx - 00x

WGS84: 47.xxx / 12.xxx



❖ Standort: 18x 1xx - 00x

WGS84: 47.xxx / 12.xxx



❖ Standort: 18x 1xx - 00x

WGS84: 47.xxx / 12.xxx



*hier fehlt noch das Stück zwischen Mitterleiten und Sachrang!*










❖ Standort: 18x 1xx - 00x

WGS84: 47.xxx / 12.xxx



❖ Standort: 18x 1xx - 00x

WGS84: 47.xxx / 12.xxx









❖ Standort: 18x 1xx - 00x

WGS84: 47.xxx / 12.xxx



❖ Standort: 18x 1xx - 00x

WGS84: 47.xxx / 12.xxx



❖ Standort: 18x 1xx - 00x

WGS84: 47.xxx / 12.xxx



❖ Standort: 18x 1xx - 00x

WGS84: 47.xxx / 12.xxx





❖ Standort: 18x 1xx - 00x

WGS84: 47.xxx / 12.xxx



❖ Standort: 18x 1xx - 00x

WGS84: 47.xxx / 12.xxx



❖ Standort: 18x 1xx - 00x

WGS84: 47.xxx / 12.xxx



❖ Standort: 18x 1xx - 00x

WGS84: 47.xxx / 12.xxx









❖ Standort: 18x 1xx - 00x

WGS84: 47.xxx / 12.xxx



❖ Standort: 18x 1xx - 00x

WGS84: 47.xxx / 12.xxx





❖ Standort: 18x 1xx - 00x

WGS84: 47.xxx / 12.xxx



❖ Standort: 18x 1xx - 00x

WGS84: 47.xxx / 12.xxx









5







❖ Standort: 18x 1xx - 00x

WGS84: 47.xxx / 12.xxx



❖ Standort: 18x 1xx - 00x

WGS84: 47.xxx / 12.xxx









❖ Standort: 18x 1xx - 00x

WGS84: 47.xxx / 12.xxx



❖ Standort: 18x 1xx - 00x

WGS84: 47.xxx / 12.xxx



❖ Standort: 18x 1xx - 00x

WGS84: 47.xxx / 12.xxx



❖ Standort: 18x 1xx - 00x

WGS84: 47.xxx / 12.xxx





❖ Standort: 18x 1xx - 00x

WGS84: 47.xxx / 12.xxx



❖ Standort: 18x 1xx - 00x

WGS84: 47.xxx / 12.xxx





❖ Standort: 18x 1xx - 00x

WGS84: 47.xxx / 12.xxx



❖ Standort: 18x 1xx - 00x

WGS84: 47.xxx / 12.xxx







❖ Standort: 18x 1xx - 00x

WGS84: 47.xxx / 12.xxx



❖ Standort: 18x 1xx - 00x

WGS84: 47.xxx / 12.xxx



❖ Standort: 18x 1xx - 00x

WGS84: 47.xxx / 12.xxx



❖ Standort: 18x 1xx - 00x

WGS84: 47.xxx / 12.xxx





❖ Standort: 18x 1xx - 00x

WGS84: 47.xxx / 12.xxx



❖ Standort: 18x 1xx - 00x

WGS84: 47.xxx / 12.xxx





❖ Standort: 18x 1xx - 00x

WGS84: 47.xxx / 12.xxx



❖ Standort: 18x 1xx - 00x

WGS84: 47.xxx / 12.xxx





❖ Standort: 18x 1xx - 00x

WGS84: 47.xxx / 12.xxx



❖ Standort: 18x 1xx - 00x

WGS84: 47.xxx / 12.xxx





❖ Standort: 18x 1xx - 00x

WGS84: 47.xxx / 12.xxx



❖ Standort: 18x 1xx - 00x

WGS84: 47.xxx / 12.xxx



❖ Standort: 18x 1xx - 00x

WGS84: 47.xxx / 12.xxx



❖ Standort: 18x 1xx - 00x

WGS84: 47.xxx / 12.xxx





❖ Standort: 18x 1xx - 00x

WGS84: 47.xxx / 12.xxx



❖ Standort: 18x 1xx - 00x

WGS84: 47.xxx / 12.xxx



❖ Standort: 18x 1xx - 00x

WGS84: 47.xxx / 12.xxx



❖ Standort: 18x 1xx - 00x

WGS84: 47.xxx / 12.xxx



❖ Standort: 18x 1xx - 00x

WGS84: 47.xxx / 12.xxx



❖ Standort: 18x 1xx - 00x

WGS84: 47.xxx / 12.xxx







❖ Standort: 18x 1xx - 00x

WGS84: 47.xxx / 12.xxx



❖ Standort: 18x 1xx - 00x

WGS84: 47.xxx / 12.xxx



❖ Standort: 18x 1xx - 00x

WGS84: 47.xxx / 12.xxx



❖ Standort: 18x 1xx - 00x

WGS84: 47.xxx / 12.xxx





❖ Standort: 18x 1xx - 00x

WGS84: 47.xxx / 12.xxx



❖ Standort: 18x 1xx - 00x

WGS84: 47.xxx / 12.xxx



❖ Standort: 18x 1xx - 00x

WGS84: 47.xxx / 12.xxx



❖ Standort: 18x 1xx - 00x

WGS84: 47.xxx / 12.xxx



❖ Standort: 18x 1xx - 00x

WGS84: 47.xxx / 12.xxx



❖ Standort: 18x 1xx - 00x

WGS84: 47.xxx / 12.xxx



❖ Standort: 18x 1xx - 00x

WGS84: 47.xxx / 12.xxx



❖ Standort: 18x 1xx - 00x

WGS84: 47.xxx / 12.xxx





❖ Standort: 18x 1xx - 00x

WGS84: 47.xxx / 12.xxx



❖ Standort: 18x 1xx - 00x

WGS84: 47.xxx / 12.xxx



❖ Standort: 18x 1xx - 00x


WGS84: 47.xxx / 12.xxx



❖ Standort: 18x 1xx - 00x

WGS84: 47.xxx / 12.xxx





❖ Standort: 18x 1xx - 00x

WGS84: 47.xxx / 12.xxx



❖ Standort: 18x 1xx - 00x

WGS84: 47.xxx / 12.xxx



❖ Standort: 18x 1xx - 00x

WGS84: 47.xxx / 12.xxx



❖ Standort: 18x 1xx - 00x

WGS84: 47.xxx / 12.xxx



❖ Standort: 18x 1xx - 00x

WGS84: 47.xxx / 12.xxx



❖ Standort: 18x 1xx - 00x

WGS84: 47.xxx / 12.xxx



❖ Standort: 18x 1xx - 00x

WGS84: 47.xxx / 12.xxx



❖ Standort: 18x 1xx - 00x

WGS84: 47.xxx / 12.xxx



10









❖ Standort: 18x 1xx - 00x

WGS84: 47.xxx / 12.xxx




❖ Standort: 18x 1xx - 00x

WGS84: 47.xxx / 12.xxx



❖ Standort: 18x 1xx - **00x**

WGS84: 47.xxx / 12.xxx



❖ Standort: 18x 1xx - **00x**

WGS84: 47.xxx / 12.xxx





❖ Standort: 18x 1xx - 00x

WGS84: 47.xxx / 12.xxx



❖ Standort: 18x 1xx - 00x

WGS84: 47.xxx / 12.xxx






❖ Standort: 18x 1xx - 00x

WGS84: 47.xxx / 12.xxx



❖ Standort: 18x 1xx - 00x

WGS84: 47.xxx / 12.xxx







### Eisenindustrie in Hohenaschau

Mitte 16. Jahrhundert bis 1874

Als Folge des Landesverfalls im 16. Jahrhundert verfiel auch die Eisenindustrie in Hohenaschau. Die Schmelze in Eisingen wurde geschlossen. Die Eisenwerke in Hohenaschau wurden im 17. Jahrhundert wieder aufgebaut. Die Eisenwerke in Hohenaschau wurden im 17. Jahrhundert wieder aufgebaut. Die Eisenwerke in Hohenaschau wurden im 17. Jahrhundert wieder aufgebaut.







### Steinbachweg

#### Eisenindustrie in Hohenaschau

Mitte 16. Jahrhundert bis 1874

Als Folge des Landesverfalls im 16. Jahrhundert verfiel auch die Eisenindustrie in Hohenaschau. Die Schmelze in Eisingen wurde geschlossen. Die Eisenwerke in Hohenaschau wurden im 17. Jahrhundert wieder aufgebaut. Die Eisenwerke in Hohenaschau wurden im 17. Jahrhundert wieder aufgebaut.











❖ Standort: 18x 1xx - 00x

WGS84: 47.xxx / 12.xxx



❖ Standort: 18x 1xx - 00x

WGS84: 47.xxx / 12.xxx



❖ Standort: 18x 1xx - 00x

WGS84: 47.xxx / 12.xxx



❖ Standort: 18x 1xx - 00x

WGS84: 47.xxx / 12.xxx



❖ Standort: 18x 1xx - 00x

WGS84: 47.xxx / 12.xxx



❖ Standort: 18x 1xx - 00x

WGS84: 47.xxx / 12.xxx



12



❖ Standort: 18x 1xx - 00x

WGS84: 47.xxx / 12.xxx



❖ Standort: 18x 1xx - 00x

WGS84: 47.xxx / 12.xxx



❖ Standort: 18x 1xx - 00x

WGS84: 47.xxx / 12.xxx



❖ Standort: 18x 1xx - 00x

WGS84: 47.xxx / 12.xxx





❖ Standort: 18x 1xx - 00x

WGS84: 47.xxx / 12.xxx



❖ Standort: 18x 1xx - 00x

WGS84: 47.xxx / 12.xxx





❖ Standort: 18x 1xx - 00x

WGS84: 47.xxx / 12.xxx

❖ Standort: 18x 1xx - 00x

WGS84: 47.xxx / 12.xxx



❖ Standort: 18x 1xx - 00x

WGS84: 47.xxx / 12.xxx



❖ Standort: 18x 1xx - 00x

WGS84: 47.xxx / 12.xxx



❖ Standort: 18x 1xx - 00x

WGS84: 47.xxx / 12.xxx



❖ Standort: 18x 1xx - 00x

WGS84: 47.xxx / 12.xxx













❖ Standort: 18x 1xx - 00x

WGS84: 47.xxx / 12.xxx



❖ Standort: 18x 1xx - 00x

WGS84: 47.xxx / 12.xxx



❖ Standort: 18x 1xx - 00x

WGS84: 47.xxx / 12.xxx



❖ Standort: 18x 1xx - 00x

WGS84: 47.xxx / 12.xxx



❖ Standort: 18x 1xx - 00x

WGS84: 47.xxx / 12.xxx



❖ Standort: 18x 1xx - 00x

WGS84: 47.xxx / 12.xxx



❖ Standort: 18x 1xx - 00x

WGS84: 47.xxx / 12.xxx



❖ Standort: 18x 1xx - 00x

WGS84: 47.xxx / 12.xxx



❖ Standort: 18x 1xx - 00x

WGS84: 47.xxx / 12.xxx



❖ Standort: 18x 1xx - 00x

WGS84: 47.xxx / 12.xxx



❖ Standort: 18x 1xx - 00x

WGS84: 47.xxx / 12.xxx



❖ Standort: 18x 1xx - 00x

WGS84: 47.xxx / 12.xxx



❖ Standort: 18x 1xx - 00x

WGS84: 47.xxx / 12.xxx



❖ Standort: 18x 1xx - 00x

WGS84: 47.xxx / 12.xxx





❖ Standort: 18x 1xx - 00x

WGS84: 47.xxx / 12.xxx



❖ Standort: 18x 1xx - 00x

WGS84: 47.xxx / 12.xxx





❖ Standort: 18x 1xx - 00x

WGS84: 47.xxx / 12.xxx



❖ Standort: 18x 1xx - 00x

WGS84: 47.xxx / 12.xxx



❖ Standort: 18x 1xx - 00x

WGS84: 47.xxx / 12.xxx



❖ Standort: 18x 1xx - 00x

WGS84: 47.xxx / 12.xxx



❖ Standort: 18x 1xx - 00x

WGS84: 47.xxx / 12.xxx



❖ Standort: 18x 1xx - 00x

WGS84: 47.xxx / 12.xxx





❖ Standort: 18x 1xx - 00x

WGS84: 47.xxx / 12.xxx



❖ Standort: 18x 1xx - 00x

WGS84: 47.xxx / 12.xxx











18









❖ Standort: 18x 1xx - 00x

WGS84: 47.xxx / 12.xxx



❖ Standort: 18x 1xx - 00x

WGS84: 47.xxx / 12.xxx













❖ Standort: 18x 1xx - **00x**

WGS84: 47.xxx / 12.xxx



❖ Standort: 18x 1xx - **00x**

WGS84: 47.xxx / 12.xxx



**WGS84:** das World Geodetic System von 1984 ist ein geodätisches Referenzsystem als einheitliche Grundlage für Positionsangaben auf der Erde, wird von vielen GPS-Geräten genutzt.

Die auf diesen Seiten angegebenen Daten wurden mit dem Umrechner auf der Webseite [www.deine-berge.de](http://www.deine-berge.de) ermittelt.

### **Geografische Koordinaten: (WGS84)**

Die geografischen Koordinaten beschreiben einen Punkt anhand seines Winkel-Abstands vom Äquator. Auf dieser Seite wird die Breite in Dezimalgrad von  $-90^\circ$  bis  $+90^\circ$  angegeben, möglich wäre auch die Angabe von  $90^\circ$  Süd bis  $90^\circ$  Nord.

Die Länge geben wir entsprechend in  $-180^\circ$  bis  $+180^\circ$  Ost an, statt von  $180^\circ$  West bis  $180^\circ$  Ost.