

Chiemsee Rundweg Chiemsee Radweg

Der Chiemsee Rundweg ist ein Weg für Fußgänger und Radler mit besonderer Rücksichtnahme auf Spaziergänger! Länge: 58 km

Der Chiemsee Radweg ermöglicht Radfahrern wunderbare Panoramaausblicke rund um das Bayerische Meer. Länge: 59 km

Einzelne Abschnitte entlang der Chiemseerundung sind für Fußgänger ausgewiesen.

Alternativrouten

Rettungstreppunkte entlang des Chiemsee Rundweges und Chiemsee Radweges

Für örtliche Sperrungen, durch Starkregen oder Gewitter verursacht, können keine kurzfristigen Warnungen und Vorhersagen erstellt werden.

Sport und Erlebnisse rund um den Chiemsee

Die Ausflugszielekarte der beiden Tourismusverbände Chiemsee-Alpenland und Chiemgau ist ein nützlicher Helfer für unterwegs oder daheim zur Urlaubsplanung und stellt mehr als 80 Ausflugsziele rund um das Bayerische Meer und die Bayerischen Alpen dar. Die Ausflugszielekarte kann kostenlos bei den Tourismusverbänden sowie in den Touristinformationen angefordert bzw. heruntergeladen werden.

PRIENAVERA
Seestraße 120 • 83209 Prien a. Chiemsee
Tel. 08051 96557-0
www.prienavera.de

- Erlebnisbad direkt am Chiemsee-Ufer mit Blick auf Schloss Herrenchiemsee
- Sechs Becken, Kinderbereich & Röhrenrutsche "Black Hole"
- Vielseitige Saunalandschaft & ganz Außensaua im Strandbadbereich
- Mai bis September: Strandbadbereich geöffnet
- Tarife für Familien, Senioren, Schwimmer & Früh- und Spatbader

KLETTERWALD PRIEN AM CHIEMSEE
Harrasser Str. 39 • 83209 Prien am Chiemsee
Tel. 08071 103150 (Büro) 08051 9650885 (Kletterwald)
www.kletterwald-prien.de

- DAS Abenteuer für Groß und Klein
- Über 110 aufregende Übungen
- 13 Parcours in einer Höhe von 1 - 14 m
- Für Kletterer ab 4 Jahren
- Geöffnet von März bis November
- Direkt am Chiemsee

Fahrradverleih Fritz Müller
Felden 12 • 83233 Bernau
08051 9614948 oder 0170 485 1930
info@fahrradverleih-chiemsee.de

- Umfangreiches E-Bike Sortiment von Flyer, Winora, Conway, u.v.m.
- 7-Tage Reparatur- & Pannenservice
- Shuttleservice, sowie Bring-/Holservice
- Hochwertige Touren- & Trekkingräder
- Mountainbikes (Hardtals & Fullys)
- Kinderäder, Kinder- & Hundeanhänger
- Tandems
- Individuelle Tourenplanung & geführte Radausflüge
- täglich von 09:00 - 18:00 Uhr (sowie nach Vereinbarung)

parker
Julius-Exter-Promenade 23 • 83236 Übersee
08642 5955650 oder 0170 20599650
www.parkeroutdoor.com

- Hochseilgarten am Chiemseestrand für Jedermann mit speziellem Kinderparcours ab 3 Jahren
- Größter Kajak & SUP Verleih am Chiemsee
- Canyontouren schon ab 8 Jahren
- Geführte Kajaktouren Chiemsee & Tiroler Ache
- Entdecke viele weitere Abenteuer mit uns
- Aktionen für die ganze Familie

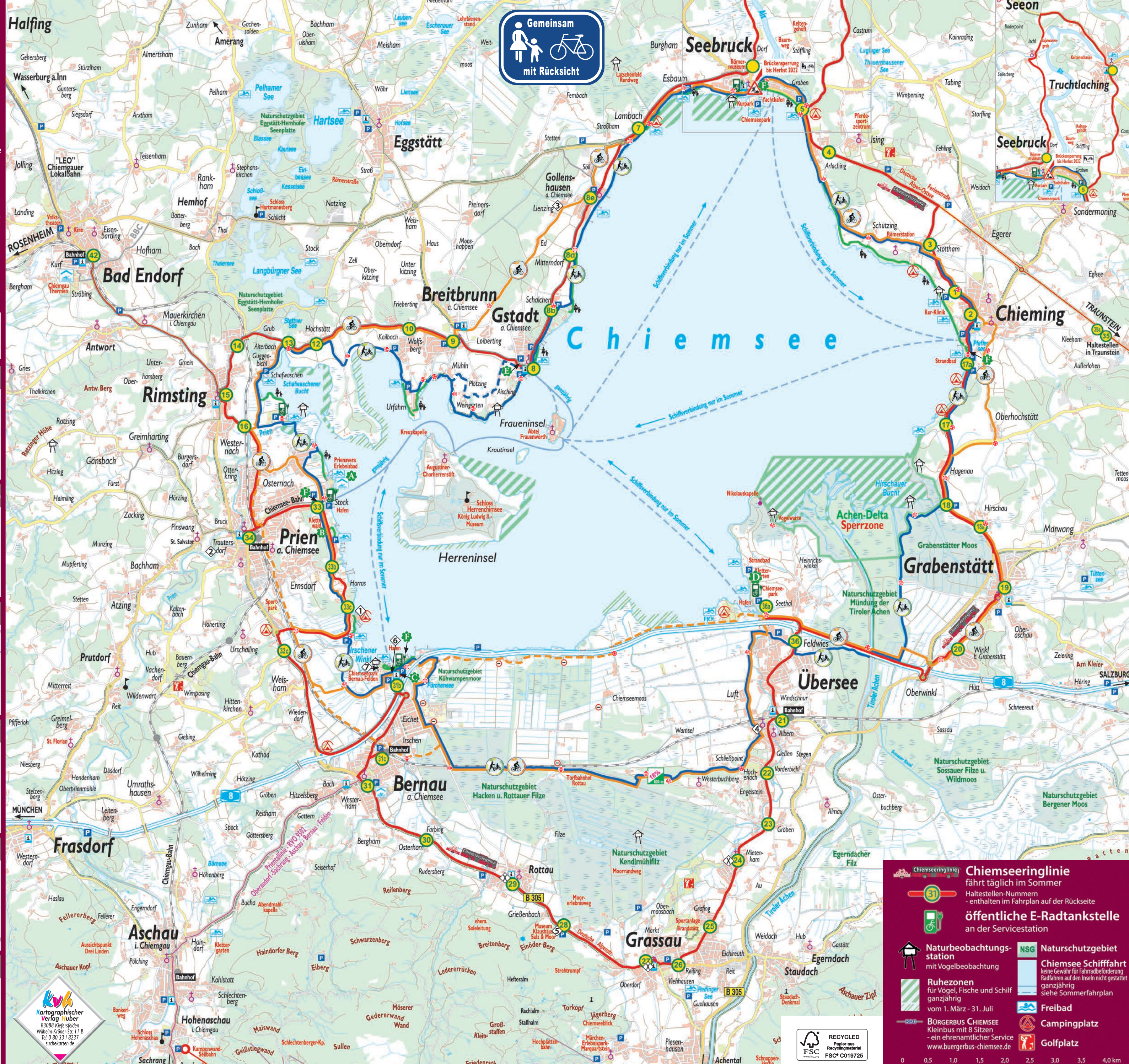
Fahrradverleih Gstadt
Breitbrunner Str. 8 • 83257 Gstadt
Tel. 0176 579 12 881
www.fahrrad-verleih-gstadt.de

- E-Bikes, E-Mountainbikes, E-Bikes für Kinder
- Trekkingräder, Crossräder, Mountainbikes, Kinderräder
- Kinderanhänger und Kindersitze
- Hundeanhänger
- Pannenservice
- Schlauchautomat (nur Münzen)

CHIEMSEE KAUFMANN
Info-Telefon: 08051 7777
www.chiemsee-kaufmann.de

Perfekt für Familien

- Vier Stationen rund um den See mit Radverleih, SUP- und Kajakverleih, Mini-Golf, Surfschule
- Kajakverleih auf der Alz bis nach Truchtlaching – zurück mit dem Leihrad
- Chiemsee-Light Radtour, kombinierter Rad-Schiffsausflug um den halben See
- Windsurfkurse in Bernau-Felden
- Lass dich von uns begeistern!



www.chiemseeringlinie.de

CHIEMSEERINGLINIE 2022

Wandern – Baden – Radeln

Fahrplan RVO 9586 • 21. Mai bis 9. Oktober

Chiemsee Rundweg und Radweg

mit **Chiemseekarte**

1 : 55.000

Gäste mit Kurkarte fahren kostenlos! siehe Innenseite

Wandern — Baden — Radeln

Rund um den Chiemsee

Tourentipps zur Chiemseeringlinie

Die Broschüre „Rund um den Chiemsee – mit der Chiemseeringlinie wandern, radeln, Natur & Kultur erleben“ ist zur Zeit nur als kostenloser Download verfügbar (84 Seiten, 6 MB).

www.chiemseeringlinie.de

Informationen zur Chiemsee-Region

Chiemsee-Alpenland Tourismus
www.chiemsee-alpenland.de • Tel. 08051 96 555 0
Felden 10 • 83233 Bernau am Chiemsee

Chiemgau Tourismus e.V.
www.chiemsee-chiemgau.info • Tel. 0861 909590 0
Stadtplatz 32 • 83278 Traunstein

Chiemsee Alpenland
Tel. 08051 965550, Fax -30, info@chiemsee-alpenland.de, www.chiemsee-alpenland.de

Gestaltung: CAT, C. Linke/Chiemseeagenda **Karte:** Kartographischer Verlag Huber GbR, 83088 Krienfelden
Fotos: T. Albers, Chiemsee-Alpenland Tourismus GmbH & Co. KG, Chiemsee-Schiffahrt Ludwig Federer KG, H. Fritz, A. Hötzelberger, T. Kujat, C. Linke, Prien Marketing GmbH, H. Reiter, RVO, J. Zimmermann
Druck: DrömmannTeam GmbH, 83404 Aining **Auflage:** 80.000 **Stand:** Februar 2022
Irrtum und Änderungen vorbehalten.

Chiemseeringlinie
fährt täglich im Sommer

Haltestellen-Nummern – enthalten im Fahrplan auf der Rückseite

öffentliche E-Radtankstelle
an der Servicestation

Naturbeobachtungsstation
mit Vogelbeobachtung

NSG Naturschutzgebiet

Chiemsee Schifffahrt
keine Gewähr für Fahrradbeförderung
Radfahren auf den Inseln nicht gestattet
ganzjährig
siehe Sommerfahrplan

Freibad

Campingplatz

Golfplatz

Ruhezonen
für Vogel, Fische und Schiff
ganzjährig

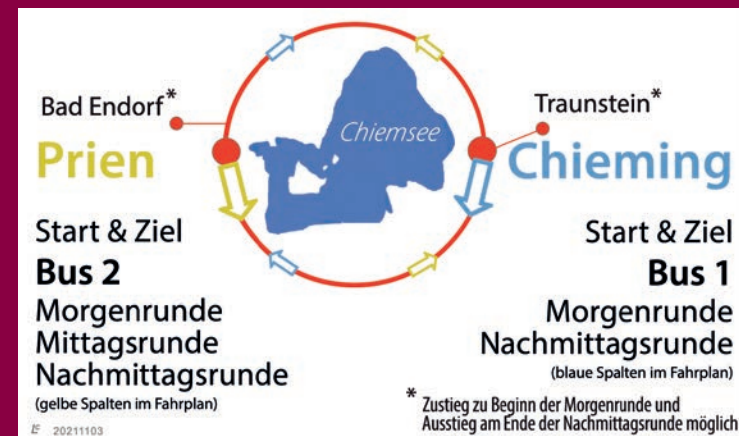
BÜRGERBUS CHIEMSEE
Kleinbus mit 8 Sitzen
– ein ehrenamtlicher Service
www.buergerbus-chiemsee.de

0 0,5 1,0 1,5 2,0 2,5 3,0 3,5 4,0 km



Die Chiemseeringlinie – einzigartig in Oberbayern

Die Ringlinie umrundet im Sommer täglich den Chiemsee auf direktem Weg und bietet viele Möglichkeiten für kombinierte Wander-, Bade- und Fahrradtouren.



- für Wanderer, Radfahrer, Badehungerige, Genießer und Familien
- Radanhänger für 16 Fahrräder und E-Bikes
- Voranmeldung für Gruppenfahrten ab 10 Personen: Tel. 08031 354950 oder 0861 708630 – nur werktags besetzt!



Fahrpreise

Fahrscheinsortiment nach RVO-Tarif:

- Tageskarten für Erw. / Kind / Familie: 10,60 / 6,60 / 25,00 Euro, Einzelfahrt, Bus-Pass, Gruppenfahrten etc. nach RVO-Tarif
- Bahncard-Anerkennung, Verkauf von Bayern-Tickets im Bus
- Fahrradbeförderung: je Fahrrad 2,10 Euro pro Fahrt, auch für Kur- und Gästekarteneinhaber der Ringbusgemeinden

Kur- und Gästekarte:

- Gäste im Besitz einer Kur- und Gästekarte der folgenden Gemeinden fahren auf dieser Linie kostenlos: Aschau – Bad Endorf – Bernau – Breitbrunn – Chieming – Grabenstätt – Grassau – Gstadt – Prien – Rimsting – Seon-Seebruck – Traunstein – Übersee
- Gäste der Stadt Traunstein können in der Tourist-Information am Stadtplatz 39, Tel. 0861 65500, einen Freifahrtschein (Gästekarte) für die Ringlinie erwerben.

Anschluss zur Bahn

Bahnhöfe in Bad Endorf, Prien, Bernau, Übersee, Traunstein
 Bayernfahrplan: www.bayernfahrplan.de
 Deutsche Bahn: www.bahn.de, Tel. 0800 150 7090
 Bayerische Regiobahn: www.br.de, Tel. 08024 997171
 Chiemgau-Bahn: Prien - Aschau DB 952. kostenlose Radbeförderung



Anschluss zum Bus

Prientallinie RVO 9502 Felden/Bernau - Aschau - Sachrang (- Sebi - Oberaudorf)
 Achentallinie RVO 9505 + RVO 9509
 beide z.T. kostenlos für Gäste mit Kur- und Gästekarte



Fahrplan der Chiemseeringlinie für die Saison 2022 — ab 21. Mai bis 9. Oktober 2022

9586 Chiemseeringlinie (Wander-, Bade- und Radbus)		Fahrplan gültig ab 21. Mai bis 9. Oktober 2022 • ab Fahrradmitnahme nur begrenzt möglich. • Aus Gründen der Sicherheit müssen Paktaschen, Einkaufskörbe etc. von den Fahrrädern genommen werden. • Die Mitnahme von Tandemrädern und Fahrradanhängern ist nicht möglich! • Auf Grund der Vollsperrung der Alzbrücke kommt es zur Fahrwegverschiebung und deshalb zu geänderten Fahrzeiten.		DB RVO	
Morgenrunde Prien - Chieming - Prien gegen den Uhrzeigersinn um den See		Morgenrunde Chieming - Prien - Chieming im Uhrzeigersinn um den See		Mittagsrunde Prien - Chieming - Prien gegen den Uhrzeigersinn um den See	
Bad Endorf Bahnhof	42 ab 8.45	Traunstein Bahnhof	35 ab 8.45	Prien Bahnhof *	34 ab 12.45
Rimsting Ort	15 8.50	RVO TS Betriebshof *	35a 8.50	Prien Hafen *	33 12.50
Prien Bahnhof *	34 9.05	Stöttham *	3 9.02	Prien RoMedKlinik	33b 12.53
Prien RoMedKlinik	33b 9.13	Chieming Chiemseering *	1 9.04	Prien Harras/Campingplatz *	33c 12.56
Prien Harras/Campingplatz *	33c 9.16	Chieming Seeäckerweg *	2n 9.07	Hittenkirchen	32c 12.59
Hittenkirchen	32c 9.19	Am Venusberg	17a 9.08	Schiffahrt Bernau-Felden	31b 13.05
Schiffahrt Bernau-Felden	31b 9.25	Unterhochstätt/Campingplätze *	17 9.10	Bernau Bahnhof	31c 13.10
Bernau Bahnhof	31c 9.30	Hirschauer Bucht	18 9.12	Bernau Minigolfplatz ¹⁾	31 13.13
Bernau Minigolfplatz ¹⁾	31 9.33	Hirschau (LKR. TS)	18a 9.13	Bernau / Farbing	30 13.15
Bernau / Farbing	30 9.35	Grabenstätt Marktplatz *	19 9.15	Rottau Verkehrsbüro	29 13.17
Rottau Verkehrsbüro	29 9.37	Grabenstätt Museum Salz+Moor *	28 9.19	Klaushäusl Museum Salz+Moor *	28 13.19
Klaushäusl Museum Salz+Moor *	28 9.39	Feldwies Dampfersteg	36a 9.26	Grassau Kirchplatz ²⁾	27 13.23
Grassau Kirchplatz ²⁾	27 9.43	Feldwies Abzw. Autobahn	36 9.29	Grassau Viehhausen *	26 13.24
Grassau Viehhausen *	26 9.44	Übersee Bahnhof	21 9.32	Brandstätt Golf Resort Achenal	25 13.26
Brandstätt Golf Resort Achenal	25 9.46	Übersee, Buchwald	22 9.34	Mietenkam	24 13.28
Mietenkam	24 9.48	Übersee, Buchwald	22 9.34	Abzw. Westerbuchberg	23 13.30
Abzw. Westerbuchberg	23 9.50	Übersee, Buchwald	22 9.34	Übersee, Buchwald	22 13.32
Übersee, Buchwald	22 9.52	Brandstätt Golf Resort Achenal	25 9.39	Übersee Bahnhof	21 13.34
Chieming, Stötthamer Str.	25 10.20	Grassau Viehhausen *	26 9.41	Feldwies Abzw. Autobahn	36 13.38
Chieming Chiemseering *	1 10.22	Grassau Kirchplatz ²⁾	27 9.45	Feldwies Dampfersteg	36a 13.41
Stöttham *	3 10.24	Klaushäusl Museum Salz+Moor *	28 9.47	Grabenstätt-Winkl	20 13.48
Ising Abzw. *	4 10.27	Rottau Verkehrsbüro	29 9.49	Hirschau (LKR. TS)	18a 13.52
Seebruck Abzw. Truchtaching *	5 10.29	Bernau / Farbing	30 9.51	Hirschauer Bucht	18 13.55
Truchtaching Bäckerei	-- 10.33	Grabenstätt Marktplatz *	19 10.12	Unterhochstätt/Campingplätze *	17 13.57
Seebruck Feuerwehrhaus	-- 10.39	Hittenkirchen	32c 10.07	Am Venusberg	17a 13.59
Lambach *	7 10.46	Prien Harras/Campingplatz *	33c 10.11	Chieming, Stötthamer Str.	25 14.00
Gollenshausen	8e 10.48	Prien RoMedKlinik	33b 10.14	Chieming Chiemseering *	1 14.02
Mitterndorf	8d 10.50	Prien Hafen *	33 10.17	Stöttham *	3 14.04
Schalchen	8b 10.52	Rimsting, Prienbrücke	16 10.33	Ising Abzw. *	4 14.07
Gstadt *	8 10.54	Rimsting Ort	15 11.05	Seebruck Abzw. Truchtaching *	5 14.09
Breitbrunn	9 10.58	Rimsting Kalkgrubstraße	14 10.38	Truchtaching Bäckerei	-- 14.13
Wolfsberg	10 10.59	Aiterbach *	7 10.42	Seebruck Feuerwehrhaus	-- 14.19
Hochstätt	12 11.01	Gollenshausen	8e 10.48	Lambach *	7 14.26
Aiterbach	13 11.02	Hochstätt	12 10.42	Gollenshausen	8e 14.28
Rimsting Kalkgrubstraße	14 11.03	Schalchen	8b 10.45	Mitterndorf	8d 14.30
Rimsting Ort	15 11.05	Breitbrunn	9 10.47	Schalchen	8b 14.32
Rimsting, Prienbrücke	16 11.07	Gstadt *	8 14.34	Gstadt *	8 16.50
Ising Abzw. *	4 11.14	Breitbrunn	9 14.38	8b 16.52	
Stöttham *	3 11.17	Wolfsberg	10 14.39	Mitterndorf	8d 16.53
Chieming Chiemseering *	1 11.19	Hochstätt	12 14.41	Gollenshausen	8e 16.55
Chieming Seeäckerweg *	2n 11.21	Aiterbach	13 14.42	Lambach *	7 16.56
		Rimsting Kalkgrubstraße	14 14.43	Seebruck Feuerwehrhaus	-- 16.58
		Rimsting Ort	15 14.45	Truchtaching Bäckerei	-- 17.08
		Truchtaching Bäckerei	-- 14.47	Seebruck Abzw. Truchtaching *	5 17.12
		Prien Bahnhof *	34 an 14.59	Ising Abzw. *	4 17.14
				Stöttham *	3 17.17
				Chieming Chiemseering *	1 17.19
				Chieming Seeäckerweg *	2n 17.21
				Traunstein Bahnhof	35 an 17.35

Streckensperrungen und andere Behinderungen: www.rvo-bus.de unter Aktuelles
 Die aktuellen Beförderungsbestimmungen finden Sie unter www.rvo-bus.de. Der Herausgeber übernimmt keinerlei Haftung für Auswirkungen.

Tipps für ein faires Miteinander

beim Radeln – am See – auf der Alm – im Winter – etc. unter: www.chiemsee-alpenland.de/verhaltenstipps

Die Chiemseeringlinie wird barrierefrei!

Die Busse der Chiemseeringlinie sowie die meisten Haltestellen sind barrierefrei. An diesen Haltestellen ist der Haltezeit 10 - 16 cm hoch. Mit der Einstiegsrampe des Ringbusses können Menschen mit Geh Einschränkungen, mit Kinderwagen oder Rollstuhlfahrer leicht zu- und aussteigen.



Chiemsee Rundweg Chiemsee Radweg

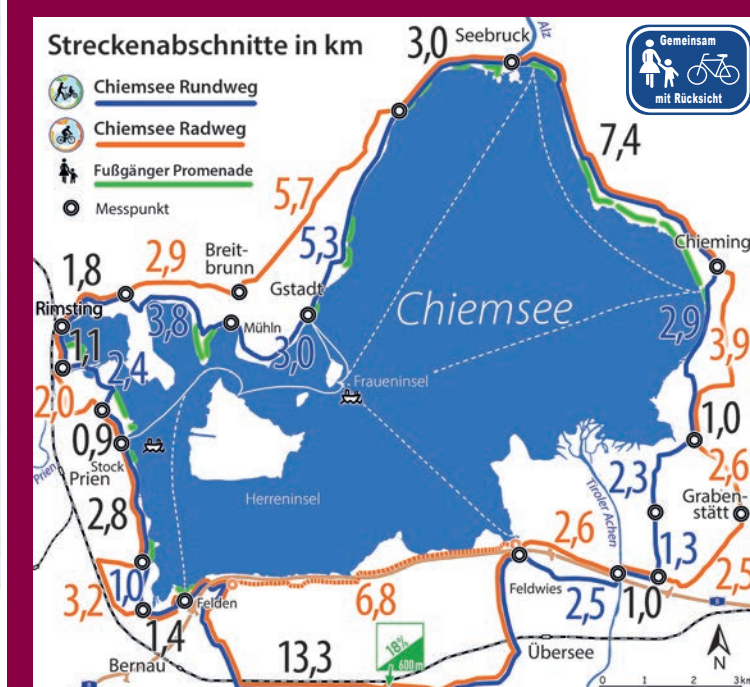
Sie können den Chiemsee • auf dem Rundweg - für Fußgänger und Genussradfahrer - oder • auf dem Radweg - für schnelle Radler und E-Radler - umrunden.

Wegstreckenangaben

Untenstehende Skizze gibt die Streckenlängen für den Rundweg, für den Radweg und für die gemeinsamen Abschnitte an.

Weitere Informationen zum Chiemsee Rund- und Radweg, zu Routenbeschreibungen und aktuellen Baumaßnahmen finden Sie unter:

www.rundundradweg.de



Anschluss zur Chiemsee Schifffahrt

Anschluss in Bernau-Felden, Prien-Stock, Gstadt, Seebruck, Chieming und Übersee. Die Mitnahme von Fahrrädern ist nicht auf allen Schiffen möglich. Das Radfahren auf den Inseln ist nicht gestattet. Die Chiemsee-Bahn verbindet den Bahnhof Prien mit dem Hafen Prien/Stock und ist zwischen Mai und September in Betrieb.



Chiemsee-Schifffahrt, Ludwig Feßler KG
 Seestraße 108, 83209 Prien-Stock
 Tel. 08051 6090
www.chiemsee-schifffahrt.de

Vogelbeobachtungen am Chiemsee

Mit der Ringlinie erreichen Sie acht Naturbeobachtungsstationen rund um den Chiemsee, darunter die barrierefreie Aussichtsplattform in Chieming und die umwelpädagogische Hütte an der Prienmündung. Die Hütte ist, unabhängig vom Wetter, Treffpunkt für Natur- und Vogelführungen.



An fast allen Stationen werden ganzjährig Vogelführungen angeboten. Eine Anmeldung ist nur für Gruppen erforderlich. Termine unter: www.naturerlebnis-chiemsee.de

Chiemseeringlinie – ein Gemeinschaftsprojekt von:

Landkreis Rosenheim • RoVG • Landkreis Traunstein • Regionalverkehr Oberbayern (RVO) • allen beteiligten Gemeinden: Aschau, Bad Endorf, Bernau, Breitbrunn, Chieming, Grabenstätt, Grassau, Gstadt, Prien, Rimsting, Seon/Seebruck, Traunstein, Übersee • Abwasser- und Umweltschutzverband Chiemsee (AUV) • Chiemseeagenda



Fotogeschichten Fotoalbum
 Natur.Erlebnis.Chiemsee
www.fotoalbum.naturerlebnis-chiemsee.de

Rad-Service und E-Radtankstellen

Entlang des Rundwegs und Radwegs finden Sie zertifizierte Fahrradständer, Gepäckschleifächer und öffentliche E-Radtankstellen. Um den Akku aufzuladen, müssen Sie Ihr Ladegerät und -kabel mitbringen. Die Aufladung ist kostenlos und rund um die Uhr möglich.



BÜRGERBUS CHIEMSEE
 Kleinbus mit 8 Sitzplätzen
 Faltpapier in den Tourist Infos
www.buergerbus-chiemsee.de

Franz HARBECK ANHÄNGER
 Für Transport und Sport
 Die Busse der Chiemseeringlinie fahren mit unseren Fahrradanhängern.
 83313 Siegsdorf • www.franz-harbeck.de • Telefon: 08662/409758

Erdgas und Ökostrom für den Chiemgau. www.esb.de **ESB ENERGIE SÜDBAYERN**



Biberspitze Stub'n
 Panorama Camping Harras
 Harrasser Strasse 135 • 83209 Prien a Chiemsee
 Tel. 08051 904613
www.camping-harras.de

• In unserem Schmankerl Restaurant legen wir Wert auf Regionalität unserer Zulieferer und so möchten wir unsere Gäste mit heimischen Speisen und Getränken verwöhnen.
 • Als Besonderheit wird Bier vom Holzfass ozapft ab 16 Uhr.
 • Der wohl am schönsten und am ruhigsten gelegene Naturcamp am Chiemsee. Auf einer Halbinsel mit wunderschöner Bergblick auf die Chiemgauer Alpen.

Schützenwirt
 EICHENTAL PRIEN
 • Modernes Traditionswohnhaus "Im Grünen" mit schönen Zimmern
 • Einzigartig gemütlicher Biergarten mit schattigen Kastanien
 • Bayr. Wirtschaftsküche mit Grillbenden, Brotzeiten, Chiemseefischen und vegetarische Alternativen
 Nachmittags: Kaffee, Kuchen, Brotzeit
 • Warme Küche 11.30 - 14.00 + 17.30 - 21.00 Mittwoch Ruhetag

Hofcafé Utz
 Lienzing 6 • 83257 Gstadt
 Tel. 08054 7458
www.utzhof-chiemsee.de
 Willkommen im Hofcafé Utz!
 Unsere Öffnungszeiten:
 Sommer (Ostern bis Ende Oktober):
 DO - SO 10.00 - 18.00
 Winter (November bis Ostern):
 FR - SO 10.00 - 18.00
 Auch an Feiertagen haben wir für Euch geöffnet!

Gasthof Hinterwirt
 Dorfstraße 35 • Übersee
 Tel. 08642 228
www.hinterwirt.de
 • traditionelle warme & kalte Küche mit regionalen Produkten
 • hausgemachte Kuchen & Torten
 • gemütlicher Biergarten
 • eigene Schnaps-Spezialitäten
 • täglich geöffnet ab 8 Uhr
 Ruhetage: Montag + Dienstag
 • moderne Gästezimmer

Museum Salz & Moor
 Klaushäusl 11 • Grassau
 Tel. 08641 5467 (Museum) 2463 (Café)
www.klaushaus.de
 • Soleleitungs- und Moormuseum mit Museumscafé
 • täglich 11 - 17 Uhr
 • von Mai bis Oktober; Montag Ruhetag
 • Sonderausstellung 2022: "Spinner, Spanner, Schwärmer und Eulen - das Nachtleben im Südlichen Chiemgau"
 • Moorerlebnisweg für Kinder und Familien
 • Wanderparkplatz und Ausgangspunkt für geführte Wanderungen

Restaurant am Chiemsee
 Fischerei Minholz
 Birkenallee 48 • Bernau-Felden
 Tel. 08051 7437
www.fischerei-minholz.de
 • Restaurant mit Chiemseeblick
 • gemütlicher Biergarten
 • regionale Fischspezialitäten aus eigener Fischerei
 • hausgemachte Kuchen & Torten
 • täglich geöffnet ab 11.30 Uhr
 Ruhetage: Montag & Dienstag
 • Fischladen ab 11.00 Uhr geöffnet

Chiemseefischerei Lackerschmid
 Birkenallee 43 • Bernau-Felden
 Tel. 08051 7437
 Fax 08051 9634414
 • Frischfisch & Räucherfisch nach Saison und Fang
 • Fischverkauf täglich ab 10 Uhr
 • Biergarten von 1. Mai bis 3. Oktober
 Samstag, Sonntag + Feiertage ab 15 Uhr
 • Chiemseefischspezialitäten, Steckerfisch und mehr ...
 • Blick zum Chiemsee

Picknick
 zwischen Almen und Chiemsee
 Tourist-Info Grassau, Kirchplatz 3
 Tel. 08641/697960
www.grassau.de/picknick
 • Besonders ausgewählte Picknick-Platz und Picknicktouren
 • Mit regionalen Schmankerln gefüllte Picknickkörbe zum Kaufen in Rottau und Mietenkam
 • Picknickkörbe zum Ausleihen in der Tourist-Info Grassau
 • Alle Infos unter: www.grassau.de/picknick