

Hinweise zu notwendigen Aktualisierungen senden Sie bitte an eine dieser Adressen:

- info@auv-chiemsee.de
- urlaub@chiemsee-chiemgau.info
- info@chiemsee-alpenland.de



Chiemsee Rundweg

Der Rundweg ist ein kombinierter Weg für Fußgänger und Genussradler. Er erfordert gegenseitige Rücksichtnahme! Länge: 58 km

Fußgänger Promenade



Einzelne Abschnitte am Chiemsee Rund- und Chiemsee Radweg sind als Erholungspromenaden vornehmlich für Fußgänger ausgewiesen.



Seebruck am Chiemsee - ein Quartier für Segler

Rathaus Seeon-Seebruck



Römerstrasse 10, 83358 Seebruck

Tel. 08667 8885 0

www.seeon-seebruck.de

Radfreundliche Betriebe



- Seehotel Wassermann mit E-Bike Ladestation
Ludwig-Thoma-Str.1, 83358 Seebruck
Tel. 08667 8710, www.seehotel-wassermann.de
- Kloster Seeon mit E-Bike Ladestation
Kultur- und Bildungszentrum des Bezirks Oberbayern
Klosterweg 1, 83370 Seeon, Tel. 08624 8970
www.kloster-seeon.de
- Weitere Adressen von radfreundlichen Gastgebern erhalten Sie in der Tourist Info.

Chiemseeringlinie

Fahrrad-Mitnahme



- fährt täglich von Pfingsten bis Anfang Oktober
- Fahrscheinsortiment nach RVO-Tarif
- mit Kurkarte der Ringbusgemeinden kostenlos
- Fahrradkarte erforderlich, auch für Kur- und Gästekartentinhaber – wird im Bus verkauft

www.chiemseeringlinie.de

DB RVO

Fahrrad-Mitnahme



In den Bussen der Prientallinie (RVO 9502, Felden/Bernau - Sachrang) und der Achantallinie (RVO 9505, Prien - Reit im Winkl bzw. RVO 9509, Traunstein - Reit im Winkl) ist begrenzte Fahrradmitnahme – nach vorheriger telefonischer Anmeldung – möglich.

www.rvo-bus.de

Chiemsee Schifffahrt



Aktuelle Fahrpläne & weitere Informationen:

www.chiemsee-schifffahrt.de

- Die Mitnahme von Fahrrädern ist nicht auf allen Schiffen und nur im begrenztem Umfang möglich. Deshalb übernimmt die Chiemsee-Schifffahrt **keine Gewähr für die Fahrradbeförderung.**
- Das Radfahren ist auf den Inseln nicht gestattet.

DB / Bayerische Regiobahn

Fahrrad-Mitnahme



Bahnhöfe in **Übersee, Bernau, Prien** und **Bad Endorf**. Für den Fahrradtransport ist ein Radl-Fahrschein zu lösen; ein Anspruch auf Mitnahme besteht nicht.

Fahrrad-Abholservice



- Taxi Hans
Am Winkelzaun 17, 83339 Chieming, www.taxi-hans.de,
info@taxi-hans.de, Handy 0160 8131826
auch behindertengerechter Transport von Rollstuhlfahrern
- Einige Verleiher bieten einen Abholservice für ihre Fahrräder an.



Seebruck am Chiemsee - im Chiemseebad



öffentliche Toiletten

- Rathaus Seebruck, Römerstraße 10
ganzjährig 24 Stunden täglich geöffnet, behindertengerecht
- Nebengebäude der Wasserwacht
neben dem Anlegesteg der Chiemsee Schifffahrt
von Ostern bis Ende Oktober ganztägig geöffnet, behindertengerecht
- am Parkplatz am Ortsausgang Richtg. Chieming
von Ostern bis Ende Oktober ganztägig geöffnet
- Hafengebäude im Chiemseepark
ganzjährig 24 Stunden täglich geöffnet, behindertengerecht

Karten & Broschüren



Unterlagen erhalten Sie bei den Touristinformationen rund um den See oder bei den Tourismusverbänden mit Sitz in Bernau-Felden und Traunstein.

BÜRGERBUS CHIEMSEE

Amerang - Prien - Amerang RVO 9480

Die Kapazität ist auf 8 Sitze begrenzt!

www.buergerbus-chiemsee.de



www.chiemseeagenda.de

www.naturerlebnis-chiemsee.de

Abwasser- und Umweltverband Chiemsee (AUV)

Träger der Chiemseeagenda

Stiedering 1, 83253 Rimsting,

Tel. 08051 6901 10, info@auv-chiemsee.de

Kartengrundlage Kartografischer Verlag Huber
Kartenergänzungen Chiemseeagenda
Basisdaten in Seitenleisten Chiemseeagenda

Stand: März 2023

ortsspezifische Angaben Tourist Information
in Seitenleisten Seeon-Seebruck-Truchtlaching

Stand: März 2023

Chiemsee Radweg



Der Chiemsee Radweg steht allen Radfahrern, auch sportlichen Radlern und e-Bikern zur Verfügung und weist wunderbare Panoramaabschnitte auf.

Länge: 59 km



Rad-Servicestation und E-Rad Tankstelle am Römermuseum in Seebruck

Rad-Servicestationen/ öffentlicher E-Radtankstelle



- Seebruck an der Taverna am Gebäude des Römermuseums
- Übersee-Feldwies beim „Lake O` Mio Café & Bar“ im Chiemseepark
- Bernau-Felden am Wohnmobilhafen
- Prien/Stock im Hafengelände
- Rimsting am Kiosk in der Strandanlage
- Grabenstätt an der Tourist-Info - Rückseite
- Grabenstätt Rothgraben Abzweig Dorotheenstraße Notfall-Servicestation ohne E-Ladestation
- Übersee am Bahnhof Rad-Servicestation ohne E-Ladestation

weitere Lademöglichkeiten Rad

- Kloster Seeon Klosterweg 1, 83370 Seeon
- Elektrizitäts-Genossenschaft Alzgruppe eG Mühlweg 3, 83376 Truchtlaching

Fahrradreparaturwerkstatt



- Bikes and more Am Seefeld 4, 83358 Seebruck Tel. 08667 876855, www.bikes-and-more.net
- Radservicestation: am Parkplatz am Ortsausgang Richtung Chieming

Fahrradverleih



- Bikes and more (auch E-Bikes) Am Seefeld 4, 83358 Seebruck Tel. 08667 876855, www.bikes-and-more.net
- Seehotel Wassermann (auch E-Bikes) Ludwig-Thoma-Str.1, 83358 Seebruck Tel. 08667 8710, www.seehotel-wassermann.de
- Chiemsee Kaufmann (auch E-Bikes) Haushofer Str. 1, 83358 Seebruck Tel. 08051 7777, www.radlverleih-chiemsee.de

Fahrrad-Parkplatz



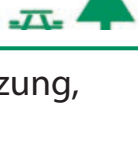
- an der Taverna neben dem Römermuseum nicht überdacht

Fahrradgarage



- am Parkplatz am Ortsausgang Richtg. Chieming ganzjährig mit Münzpfandsystem

Rastplatz mit Picknickmöglichkeit



- Ausgrabung Nr. 10: römische Fußbodenheizung, Römerstraße, Tisch mit Bänken
- Hafen Seebruck, südlicher Uferbereich nur Bänke
- Keltengehöft in Stöffling Tisch mit zwei Bänken



Seebruck am Chiemsee - Naturbeobachtungsturm im Kurpark

Naturbeobachtungsstation



- Naturbeobachtungsturm im Kurpark an der Römerstraße ganzjährig geführte Vogelbeobachtungen (kostenlos)

Aussichtspunkt



- Fußgängerpromenade am Seeufer Traunsteiner Straße, östlich der Alzbrücke

nächste CRW-Infotafeln




- Richtung Süden (Gemeinde Chieming): am Café Sonnendeck (neben Minigolfplatz)
- Richtung Westen (Gemeinde Gstadt): Am Hofanger

Rettungstreffpunkte



Rettungstreffpunkte sind eindeutig mit einer Positionsnummer festgelegte Treffpunkte für die Rettungsdienste und die Kontaktperson am Unfallort. Die Rettungstreffpunkte sind mit wenigen Ausnahmen so angelegt, dass sie möglichst ganzjährig bei jeder Witterung mit Rettungsfahrzeugen erreicht werden können.

www.chiemseeagenda.de/rettungstreffpunkte



Heinrich Kirchner Skulpturen am Kloster Seeon (6 km entfernt)

Tourist Information Seeon-Seebruck-Truchtlaching



Römerstraße 10, 83358 Seebruck
Tel. 08667 7139

Sommersaison: Mo. bis Fr. von 9 - 17 Uhr
Sa. von 9 - 14 Uhr, So. von 10 - 12 Uhr

Übrige Zeit: Mo. bis Do. von 9 - 12 Uhr und
14 - 17 Uhr, Fr. von 9 - 12 Uhr

www.seeon-seebruck.de

Hinweise zu notwendigen Aktualisierungen senden Sie bitte an eine dieser Adressen:

- info@auv-chiemsee.de
- urlaub@chiemsee-chiemgau.info
- info@chiemsee-alpenland.de



Chiemsee Rundweg

Der Rundweg ist ein kombinierter Weg für Fußgänger und Genussradler. Er erfordert gegenseitige Rücksichtnahme! Länge: 58 km

Fußgänger Promenade



Einzelne Abschnitte am Chiemsee Rund- und Chiemsee Radweg sind als Erholungspromenaden vornehmlich für Fußgänger ausgewiesen.



Aussichtspunkt hoch überm See in Stöttham mit erhöhtem Blick

Rathaus Chieming



Hauptstraße 20, 83339 Chieming

Tel. 08664 98860

www.gemeinde-chieming.de

Radfreundliche Betriebe



Adressen von radfreundlichen Gastgebern erhalten Sie in der Tourist Info.

Chiemseeringlinie

Fahrrad-Mitnahme



- fährt täglich von Pfingsten bis Anfang Oktober
- Fahrscheinsortiment nach RVO-Tarif
- mit Kurkarte der Ringbusgemeinden kostenlos
- Fahrradkarte erforderlich, auch für Kur- und Gästekartentinhaber – wird im Bus verkauft

www.chiemseeringlinie.de

DB RVO

Fahrrad-Mitnahme



In den Bussen der Prientallinie (RVO 9502, Felden/Bernau - Sachrang) und der Achentallinie (RVO 9505, Prien - Reit im Winkl bzw. RVO 9509, Traunstein - Reit im Winkl) ist begrenzte Fahrradmitnahme – nach vorheriger telefonischer Anmeldung – möglich.

www.rvo-bus.de

Chiemsee Schifffahrt



Aktuelle Fahrpläne & weitere Informationen:

www.chiemsee-schifffahrt.de

- Die Mitnahme von Fahrrädern ist nicht auf allen Schiffen und nur im begrenztem Umfang möglich. Deshalb übernimmt die Chiemsee-Schifffahrt **keine Gewähr für die Fahrradbeförderung.**

- Das Radfahren ist auf den Inseln nicht gestattet.

DB / Bayerische Regiobahn

Fahrrad-Mitnahme



Bahnhöfe in **Übersee, Bernau, Prien** und **Bad Endorf**. Für den Fahrradtransport ist ein Radl-Fahrschein zu lösen; ein Anspruch auf Mitnahme besteht nicht.

Fahrrad-Abholservice



- Taxi Hans
Am Winkelzaun 17, 83339 Chieming, www.taxi-hans.de, info@taxi-hans.de, Handy 0160 8131826
auch behindertengerechter Transport von Rollstuhlfahrern

- Einige Verleiher bieten einen Abholservice für ihre Fahrräder an.



Liegewiese am Kiosk „Café MoKa“ an der Klinik Alpenhof

öffentliche Toiletten



- Haus des Gastes Chieming, Hauptstraße 20b, Mai bis Sept. täglich 8:00 - 22:00 Uhr, Okt. bis April: Mo-Do 8:00-17:00 Uhr, Fr 8:00-12:00 Uhr, keine Gebühr, barrierefrei
- Haus am See am Dampfersteg ganzjährig täglich von 08 - 20 Uhr geöffnet, keine Gebühr, barrierefrei
- am Kiosk "Café MoKa" bei der Klinik Alpenhof Chiemseering 1, keine Gebühr, barrierefrei ganzjährig 24h täglich geöffnet
- am Café Sonnendeck Grabenstätter Str. 14, keine Gebühr, geöffnet zu den Öffnungszeiten in der Sommersaison
- am Rathaus Hauptstr. 20, keine Gebühr, barrierefrei ganzjährig 24 Stunden täglich geöffnet
- am Segelhafen vor Café Sonnendeck - von Grabenstätt kommend von Mai bis Sept. täglich 24 h geöffnet - keine Gebühr



Strandabschnitt am Café Sonnendeck

Karten & Broschüren



Unterlagen erhalten Sie bei den Touristinformationen rund um den See oder bei den Tourismusverbänden mit Sitz in Bernau-Felden und Traunstein.



www.chiemseeagenda.de

www.naturerlebnis-chiemsee.de

Abwasser- und Umweltverband Chiemsee (AUV)

Träger der Chiemseeagenda

Stiedering 1, 83253 Rimsting,

Tel. 08051 6901 10, info@auv-chiemsee.de

Kartengrundlage Kartografischer Verlag Huber
Kartenergänzungen Chiemseeagenda
Basisdaten in Seitenleisten Chiemseeagenda

Stand: März 2023

ortsspezifische Angaben Tourist Information Chieming
in Seitenleisten Stand: März 2023



Chiemsee Radweg

Der Chiemsee Radweg steht allen Radfahrern, auch sportlichen Radlern und e-Bikern zur Verfügung und weist wunderbare Panoramaabschnitte auf.

Länge: 59 km

Rad-Servicestationen/ öffentlicher E-Radtankstelle



- Seebruck an der Taverna am Gebäude des Römermuseums
- Übersee-Feldwies beim „Lake O` Mio Café & Bar“ im Chiemseepark
- Bernau-Felden am Wohnmobilhafen
- Prien/Stock im Hafengelände
- Rimsting am Kiosk in der Strandanlage
- Grabenstätt an der Tourist-Info - Rückseite
- Grabenstätt Rothgraben Abzweig Dorotheenstraße Notfall-Servicestation ohne E-Ladestation
- Übersee am Bahnhof Rad-Servicestation ohne E-Ladestation

weitere Lademöglichkeiten Rad

- Tour-Me
Markstatt 2a, 83339 Chieming,
Tel. 08664 9280015, www.tour-me.info
während der Öffnungszeiten, Akku-Aufladung,
Steckdose für Ihr eigenes Ladegerät;
Ladegeräte für diverse Systeme vorhanden

Fahrradreparaturwerkstatt



- Tour-Me
Markstatt 2a, 83339 Chieming

Fahrradverleih



- Tour-Me, auch E-Bikes
Markstatt 2a, 83339 Chieming
Verleih von barrierefreien Dreirädern
- Fahrradverleih Chieming (Minigolfplatz), E-Bikes
Bei den Bädern 1, 83339 Chieming

Fahrrad-Parkplatz



- am Café Sonnendeck
Grabenstätter Str. 14, nicht überdacht
- am Kiosk „Café MoKa“ bei der Klinik Alpenhof
Chiemseering 1, nicht überdacht
- zwischen ElSera und Dorfladen
Hauptstraße 30, Stötthamer Str. 7, nicht überdacht
- beim Parkplatz Markstatt am Dampfersteg,
nicht überdacht
- im Hof der Tourist-Info Chieming,
Hauptstraße 20b, überdacht

Rastplatz mit Picknickmöglichkeit




- am Obst- und Bienenlehrpfad
Markstatt (Zugang vom Parkplatz am Dampfersteg)
- am Badestrand Arlaching, mit Grillmöglichkeit
bei der Strassenunterführung zum Campingplatz
- An der Römerstation in Stöttham
direkt am Chiemseeradweg

Naturbeobachtungsstation



- Naturbeobachtungsplattform Chieming
Chiemseering, in der Nähe der Klinik Alpenhof,
Aussichtsplattform mit Spektiv, barrierefrei,
geführte Vogelbeobachtungen (kostenlos)



(sn)

Sonnenuntergang an der Naturbeobachtungsplattform Chieming

Aussichtspunkt



- Aussichtspunkt „Hoch über'm Chiemsee“
in Stöttham
- Aussichtspunkt Oberhochstätt
kurz nach Oberhochstätt in nördlicher Richtung

nächste CRW-Infotafeln



- Richtung Süden (Gemeinde Grabenstätt):
Am Marktplatz
- Richtung Norden (Gemeinde Seebruck):
am Parkplatz am Ortseingang

Rettungstreffpunkte



Rettungstreffpunkte sind eindeutig mit einer Positionsnummer festgelegte Treffpunkte für die Rettungsdienste und die Kontaktperson am Unfallort. Die Rettungstreffpunkte sind mit wenigen Ausnahmen so angelegt, dass sie möglichst ganzjährig bei jeder Witterung mit Rettungsfahrzeugen erreicht werden können.

www.chiemseeagenda.de/rettungstreffpunkte



(sn)

Obst- und Bienenlehrpfad Chieming

Tourist Information Chieming



Hauptstr. 20 b, 83339 Chieming

Tel. 08664 988647

ganzjährig Mo. bis Do. 8.30 – 12 + 14 - 17 Uhr

Fr. 8.30 - 12 Uhr

saisonal zusätzliche Öffnungszeiten

www.chieming.de



Leader-Arbeitsgruppe
Chiemgauer-Seenplatte



Gefördert durch das Bayerische Staatsministerium für Ernährung, Landwirtschaft und Forsten und den Europäischen Landwirtschaftsfonds für die Entwicklung des ländlichen Raums (ELER)



Hinweise zu notwendigen Aktualisierungen
senden Sie bitte an eine dieser Adressen:

- info@auv-chiemsee.de
- urlaub@chiemsee-chiemgau.info
- info@chiemsee-alpenland.de



Chiemsee Rundweg

Der Rundweg ist ein kombinierter Weg für
Fußgänger und Genussradler. Er erfordert
gegenseitige Rücksichtnahme! Länge: 58 km

Fußgänger Promenade



Einzelne Abschnitte am Chiemsee Rund- und
Chiemsee Radweg sind als Erholungspromena-
den vornehmlich für Fußgänger ausgewiesen.



Rathaus im Schloss Grabenstätt

Rathaus Grabenstätt



Schloss-Straße 15, 83355 Grabenstätt

Tel. 08661 9887 0

www.grabenstaett.de

Radfreundliche Betriebe



Adressen von radfreundlichen Gastgebern
erhalten Sie in der Tourist Info.

Chiemseeringlinie Fahrrad-Mitnahme



- fährt täglich von Pfingsten bis Anfang Oktober
- Fahrscheinsortiment nach RVO-Tarif
- mit Kurkarte der Ringbusgemeinden kostenlos
- Fahrradkarte erforderlich, auch für Kur- und Gästekarteninhaber – wird im Bus verkauft

www.chiemseeringlinie.de

DB RVO

Fahrrad-Mitnahme



In den Bussen der Prientalinie (RVO 9502, Fel-
den/Bernau - Sachrang) und der Achantallinie
(RVO 9505, Prien - Reit im Winkl bzw. RVO 9509,
Traunstein - Reit im Winkl) ist begrenzte Fahr-
radmitnahme – nach vorheriger telefonischer
Anmeldung – möglich.

www.rvo-bus.de

Chiemsee Schifffahrt



Aktuelle Fahrpläne & weitere Informationen:

www.chiemsee-schifffahrt.de

- Die Mitnahme von Fahrrädern ist nicht auf allen Schiffen und nur im begrenztem Umfang möglich. Deshalb übernimmt die Chiemsee-Schifffahrt **keine Gewähr für die Fahrradbeförderung.**
- Das Radfahren ist auf den Inseln nicht gestattet.

DB / Bayerische Regiobahn

Fahrrad-Mitnahme



Bahnhöfe in **Übersee, Bernau, Prien** und
Bad Endorf. Für den Fahrradtransport ist ein
Radl-Fahrschein zu lösen; ein Anspruch auf
Mitnahme besteht nicht.

Fahrrad-Abholservice



- **Taxi Hans**
Am Winkelzaun 17, 83339 Chieming, www.taxi-hans.de,
info@taxi-hans.de, Handy 0160 8131826
auch behindertengerechter Transport von Rollstuhlfahrern
- Einige Verleiher bieten einen Abholservice für
ihre Fahrräder an.



Strandbad am Tüttensee

öffentliche Toiletten



- In der Touristinformation Grabenstätt
zu deren Öffnungszeiten, gebührenfrei
www.grabenstaett.de

Karten & Broschüren



Unterlagen erhalten Sie bei den Tourist-
informationen rund um den See oder bei den
Tourismusverbänden mit Sitz in Bernau-Felden
und Traunstein.



im Grabenstätter Moos



www.chiemseeagenda.de

www.naturerlebnis-chiemsee.de

Abwasser- und Umweltverband Chiemsee (AUV)

Träger der Chiemseeagenda

Stiedering 1, 83253 Rimsting,

Tel. 08051 6901 10, info@auv-chiemsee.de

Kartengrundlage Kartografischer Verlag Huber
Kartenergänzungen Chiemseeagenda
Basisdaten in Seitenleisten Chiemseeagenda

Stand: März 2023

ortsspezifische Angaben Tourist-Info Grabenstätt

in Seitenleisten Stand: März 2023



Chiemsee Radweg

Der Chiemsee Radweg steht allen Radfahrern, auch sportlichen Radlern und e-Bikern zur Verfügung und weist wunderbare Panoramaabschnitte auf.

Länge: 59 km

Rad-Servicestationen/ öffentlicher E-Radtankstelle



- Seebruck an der Taverna am Gebäude des Römermuseums
- Übersee-Feldwies beim „Lake O` Mio Café & Bar“ im Chiemseepark
- Bernau-Felden am Wohnmobilhafen
- Prien/Stock im Hafengelände
- Rimsting am Kiosk in der Strandanlage
- Grabenstätt an der Tourist-Info - Rückseite
- Grabenstätt Rothgraben Abzweig Dorotheenstraße Notfall-Servicestation ohne E-Ladestation
- Übersee am Bahnhof Rad-Servicestation ohne E-Ladestation



Marktplatz Grabenstätt

Fahrrad-Parkplatz



- Am Marktplatz Grabenstätt neben der Infovitrine, nicht überdacht

Rastplatz mit Picknickmöglichkeit

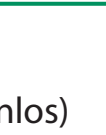


- Am Marktplatz Grabenstätt neben der Infovitrine
- An der Bushaltestelle Hirschauer Bucht
- An der Touristinfo Grabenstätt



Vogelbeobachtung auf dem Naturbeobachtungsturm Hirschauer Bucht

Naturbeobachtungsstationen



- Beobachtungsturm Hirschauer Bucht in der Nähe vom Wirtshaus „Hirschauer Bucht“, ganzjährig geführte Vogelbeobachtungen (kostenlos)
- Beobachtungsturm Hagenau in der Nähe vom Restaurant „Chiemseefischer“

Aussichtspunkt



- Beobachtungsturm Hirschauer Bucht in der Nähe vom Wirtshaus „Hirschauer Bucht“
- Beobachtungsturm Hagenau in der Nähe vom Restaurant „Chiemseefischer“



Blick vom Turm Hagenau auf die Kampenwand und den Turm Hirschauer Bucht

nächste CRW-Infotafeln



- Richtung Norden (Gemeinde Übersee): an der Brücke über die Tiroler Achen
- Richtung Norden (Gemeinde Chieming): am Café „Sonnendeck“ (neben Minigolfplatz)

Rettungstreffpunkte



Rettungstreffpunkte sind eindeutig mit einer Positionsnummer festgelegte Treffpunkte für die Rettungsdienste und die Kontaktperson am Unfallort. Die Rettungstreffpunkte sind mit wenigen Ausnahmen so angelegt, dass sie möglichst ganzjährig bei jeder Witterung mit Rettungsfahrzeugen erreicht werden können.

www.chiemseeagenda.de/rettungstreffpunkte



Tourist Info in der Schlossökonomie

Tourist Information Grabenstätt



Schloßstr. 17, 83355 Grabenstätt

Tel. 08661 988731

ganzjährig

Mo. 8 – 12, Di. bis Fr. 9 - 12

und Do. auch von 14 – 16 Uhr

saisonal zusätzliche Öffnungszeiten

www.grabenstaett.de



Römermuseum in der Schloßökonomie Grabenstätt

Hinweise zu notwendigen Aktualisierungen senden Sie bitte an eine dieser Adressen:

- info@auv-chiemsee.de
- urlaub@chiemsee-chiemgau.info
- info@chiemsee-alpenland.de



Chiemsee Rundweg

Der Rundweg ist ein kombinierter Weg für Fußgänger und Genussradler. Er erfordert gegenseitige Rücksichtnahme! Länge: 58 km

Fußgänger Promenade



Einzelne Abschnitte am Chiemsee Rund- und Chiemsee Radweg sind als Erholungspromenaden vornehmlich für Fußgänger ausgewiesen.



Blick auf das Achendelta - Das besterhaltene Binnendelta Mitteleuropas

Rathaus Übersee



Kirchweg 1, 83236 Übersee

Tel. 08642 8989 0

www.uebersee.com

Radfreundliche Betriebe



- Haus Waldesruh, Gasthaus + Pension
Waldweg 20, 83236 Übersee-Feldwies
Tel. 08642 6712, www.waldesruh-chiemsee.de
- Weitere Adressen von radfreundlichen Gastgebern erhalten Sie in der Tourist Info.

Chiemseeringlinie

Fahrrad-Mitnahme



- fährt täglich von Pfingsten bis Anfang Oktober
- Fahrscheinsortiment nach RVO-Tarif
- mit Kurkarte der Ringbusgemeinden kostenlos
- Fahrradkarte erforderlich, auch für Kur- und Gästekarteninhaber – wird im Bus verkauft

www.chiemseeringlinie.de

DB RVO

Fahrrad-Mitnahme



In den Bussen der Prientalinie (RVO 9502, Felden/Bernau - Sachrang) und der Achentalinie (RVO 9505, Prien - Reit im Winkl bzw. RVO 9509, Traunstein - Reit im Winkl) ist begrenzte Fahrradmitnahme – nach vorheriger telefonischer Anmeldung – möglich.

www.rvo-bus.de

Chiemsee Schifffahrt



Aktuelle Fahrpläne & weitere Informationen:

www.chiemsee-schifffahrt.de

- Die Mitnahme von Fahrrädern ist nicht auf allen Schiffen und nur im begrenztem Umfang möglich. Deshalb übernimmt die Chiemsee-Schifffahrt **keine Gewähr für die Fahrradbeförderung.**
- Das Radfahren ist auf den Inseln nicht gestattet.

DB / Bayerische Regiobahn

Fahrrad-Mitnahme



Bahnhöfe in **Übersee, Bernau, Prien** und **Bad Endorf**. Für den Fahrradtransport ist ein Radl-Fahrschein zu lösen; ein Anspruch auf Mitnahme besteht nicht.

Fahrrad-Abholservice



- Taxi Hans
Am Winkelzaun 17, 83339 Chieming, www.taxi-hans.de,
info@taxi-hans.de, Handy 0160 8131826
auch behindertengerechter Transport von Rollstuhlfahrern
- Einige Verleiher bieten einen Abholservice für ihre Fahrräder an.



Naturbeobachtungsturm Lachsgang

öffentliche Toiletten



- Tourist Info - Nebengebäude
Adresse siehe rechte Seitenleiste bei Tourist Information von Pfingsten bis Ende Oktb. tägl. 24 Stunden geöffnet
- Am Friedhof an der großen Kirche
Kirchweg, 83236 Übersee
ganzjährig von 8:00 - 18:00 Uhr geöffnet
- Eisdiele Mamma Mia
Dorfstr. 9, 83236 Übersee
März bis Oktober 11:00 - 21:00 Uhr geöffnet
- Lake O` Mio Café & Bar im Chiemseepark
Julius Exter Promenade 15, 83236 Übersee-Feldwies
ab den Oster- bis zu den Herbstferien - nur bei Kioskbetrieb
- Bahnhof Übersee
Bahnhofstr. 31, 83236 Übersee
ganzjährig von 6:00 - 20:00 Uhr geöffnet
- Naturpavillon Zellerpark
Hochfellnweg 1, 83236 Übersee
von Mai bis mit Oktober von Di. bis Sa. von 14:00 - 17:30 Uhr

Karten & Broschüren



Unterlagen erhalten Sie bei den Touristinformationen rund um den See oder bei den Tourismusverbänden mit Sitz in Bernau-Felden und Traunstein.



Chiemseestrand bei Abendsonne



www.chiemseeagenda.de

www.naturerlebnis-chiemsee.de

Abwasser- und Umweltverband Chiemsee (AUV)

Träger der Chiemseeagenda

Stiedering 1, 83253 Rimsting,

Tel. 08051 6901 10, info@auv-chiemsee.de

Kartengrundlage Kartografischer Verlag Huber
Kartenergänzungen Chiemseeagenda
Basisdaten in Seitenleisten Chiemseeagenda

Stand: März 2023

ortsspezifische Angaben Tourist Information Übersee
in Seitenleisten Stand: März 2023



Chiemsee Radweg

Der Chiemsee Radweg steht allen Radfahrern, auch sportlichen Radlern und e-Bikern zur Verfügung und weist wunderbare Panoramaabschnitte auf.

Länge: 59 km



Rad-Service und E-Radtankstelle am Lake O` Mio Café & Bar im Chiemseepark Feldwies

Rad-Servicestationen/ öffentlicher E-Radtankstelle



- Seebruck an der Taverna am Gebäude des Römermuseums
- Übersee-Feldwies beim „Lake O` Mio Café & Bar“ im Chiemseepark
- Bernau-Felden am Wohnmobilhafen
- Prien/Stock im Hafengelände
- Rimsting am Kiosk in der Strandanlage
- Grabenstätt an der Tourist-Info - Rückseite
- Grabenstätt Rothgraben Abzweig Dorotheenstraße Notfall-Servicestation ohne E-Ladestation
- Übersee am Bahnhof Rad-Servicestation ohne E-Ladestation

weitere Lademöglichkeiten Rad

- Haus Waldesruh, Gasthaus + Pension Waldweg 20, 83236 Übersee-Feldwies
Tel. 08642 6712, www.waldesruh-chiemsee.de
frei zugänglich, kostenlos

Fahrradreparaturwerkstatt

- Fahrrad K.-H. Brunner
Grassauer Str. 44, 83236 Übersee, Tel. 08642 6656
- Südbike, W. Schustek
Gewerbestr. 6, 83236 Übersee, Tel. 08642 6107
www.suedbike.de

Schlauchautomat

- Fahrradverleih K.-H. Brunner
Grassauer Str. 44, 83236 Übersee, Tel. 08642 6656




Segelhafen Feldwies-Übersee

Fahrradverleih

- Fahrradverleih K.-H. Brunner, auch E-Bikes
Grassauer Str. 44, 83236 Übersee, Tel. 08642 6656
- Südbike, W. Schustek, auch E-Bikes
Gewerbestr. 6, 83236 Übersee, Tel. 08642 6107
www.suedbike.de

Rastplatz mit Picknickmöglichkeit

- Rastplatz am Überseer Bach
- Rastplatz auf der „Beste Wiese“ Ortsmitte
- Rastplatz an der Wegkreuzung im „Apfeltaal“ auf dem Westerbuchberg, mit Infovitrine
- Rastplatz nach dem Westerbuchberg Richtung Torfbahnhof



Hochseilgarten Parker Outdoor Übersee

Naturbeobachtungsstation

- Beobachtungsturm Lachsgang in der Nähe der Nikolaus-Kapelle, ganzjährig geführte Vogelbeobachtungen (kostenlos)

Aussichtspunkt

- An der Wegkreuzung im „Apfeltaal“ auf dem Westerbuchberg

nächste CRW-Infotafeln

- Richtung Osten (Gemeinde Grabenstätt):
Am Marktplatz
- Richtung Westen:
Chiemseepark Bernau-Felden



Ausblick vom Rastplatz im „Apfeltaal“ auf dem Westerbuchberg nach Südwest

Rettungstreffpunkte

Rettungstreffpunkte sind eindeutig mit einer Positionsnummer festgelegte Treffpunkte für die Rettungsdienste und die Kontaktperson am Unfallort. Die Rettungstreffpunkte sind mit wenigen Ausnahmen so angelegt, dass sie möglichst ganzjährig bei jeder Witterung mit Rettungsfahrzeugen erreicht werden können.

www.chiemseeagenda.de/rettungstreffpunkte

Tourist Information

Übersee



Feldwieser Str. 27, 83236 Übersee

Tel. 08642 295

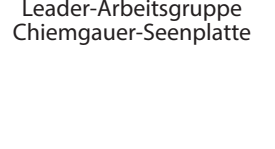
ganzjährig

von Mo. bis Do. von 9 - 12 +

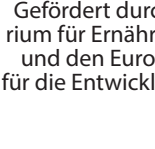
14 - 17 Uhr und Fr. von 8 - 12 Uhr

saisonal zusätzliche Öffnungszeiten

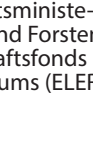
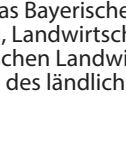
www.uebersee.com



Leader-Arbeitsgruppe
Chiemgauer-Seenplatte



Gefördert durch das Bayerische Staatsministerium für Ernährung, Landwirtschaft und Forsten und den Europäischen Landwirtschaftsfonds für die Entwicklung des ländlichen Raums (ELER)



Hinweise zu notwendigen Aktualisierungen senden Sie bitte an eine dieser Adressen:

- info@auv-chiemsee.de
- urlaub@chiemsee-chiemgau.info
- info@chiemsee-alpenland.de



Chiemsee Rundweg

Der Rundweg ist ein kombinierter Weg für Fußgänger und Genussradler. Er erfordert gegenseitige Rücksichtnahme! Länge: 58 km

Fußgänger Promenade



Einzelne Abschnitte am Chiemsee Rund- und Chiemsee Radweg sind als Erholungspromenaden vornehmlich für Fußgänger ausgewiesen.



Blick von der Kampenwand auf Bernau, den Chiemsee und die Inseln

Rathaus

Bernau am Chiemsee



Rathausplatz 1, 83233 Bernau am Chiemsee

Tel. 08051 8008 0

www.bernau-am-chiemsee.de

Radfreundliche Betriebe



- Hotel Jägerhof Garni GbR – Ihr kleines Hotel
Rottauer Straße 15, 83233 Bernau am Chiemsee
Tel. 08051 7377, www.jaegerhof-bernau.de
- Gasthof Kampenwand
Aschauer Str. 12, 83233 Bernau am Chiemsee
Tel. 08051 6402475 www.gasthausbernau.de
- Gasthof Alter Wirt
Kirchplatz 9, 83233 Bernau am Chiemsee
Tel. 08051 9656 990, www.alter-wirt-bernau.de
- Weitere Adressen von radfreundlichen Gastgebern erhalten Sie in der Tourist Info.

Chiemseeringlinie

Fahrrad-Mitnahme



- fährt täglich von Pfingsten bis Anfang Oktober
- Fahrscheinsortiment nach RVO-Tarif
- mit Kurkarte der Ringbusgemeinden kostenlos
- Fahrradkarte erforderlich, auch für Kur- und Gästekarteneinhaber – wird im Bus verkauft

www.chiemseeringlinie.de

DB RVO

Fahrrad-Mitnahme



In den Bussen der Prientalinie (RVO 9502, Felden/Bernau - Sachrang) und der Achentalinie (RVO 9505, Prien - Reit im Winkl bzw. RVO 9509, Traunstein - Reit im Winkl) ist begrenzte Fahrradmitnahme – nach vorheriger telefonischer Anmeldung – möglich.

www.rvo-bus.de

Chiemsee Schifffahrt



Aktuelle Fahrpläne & weitere Informationen:

www.chiemsee-schifffahrt.de

- Die Mitnahme von Fahrrädern ist nicht auf allen Schiffen und nur im begrenztem Umfang möglich. Deshalb übernimmt die Chiemsee-Schifffahrt **keine Gewähr für die Fahrradbeförderung.**
- Das Radfahren ist auf den Inseln nicht gestattet.



Chiemseeschifffahrt von Bernau-Felden

DB / Bayerische Regiobahn

Fahrrad-Mitnahme



Bahnhöfe in **Übersee, Bernau, Prien** und **Bad Endorf**. Für den Fahrradtransport ist ein Radl-Fahrschein zu lösen; ein Anspruch auf Mitnahme besteht nicht.

Fahrrad-Abholservice



- Taxi Hans
Am Winkelzaun 17, 83339 Chieming, www.taxi-hans.de,
info@taxi-hans.de, Handy 0160 8131826
auch behindertengerechter Transport von Rollstuhlfahrern
- Einige Verleiher bieten einen Abholservice für ihre Fahrräder an.

öffentliche Toiletten



- Chiemseepark Bernau-Felden
östl. neben dem Badehaus, ganzjährig geöffnet
behindertengerecht
- Strandbad - im Nebengebäude
im Chiemseepark Felden, 1 Toilette behindertengerecht,
täglich (jedoch witterungsbedingte von Mai bis Anfang
Oktober geöffnet)
- Rathaus am Kurpark,
Rathausplatz 1, 83233 Bernau am Chiemsee
ganzjährig, behindertengerechte Toilette jederzeit zu-
gänglich (für Jedermann)
- Minigolfplatz
Rottauer Straße 5, 83233 Bernau am Chiemsee
ganzjährig geöffnet

Karten & Broschüren



Unterlagen erhalten Sie bei den Tourist-
informationen rund um den See oder bei den
Tourismusverbänden mit Sitz in Bernau-Felden
und Traunstein.



www.chiemseeagenda.de

www.naturerlebnis-chiemsee.de

Abwasser- und Umweltverband Chiemsee (AUV)

Träger der Chiemseeagenda

Stiedering 1, 83253 Rimsting,

Tel. 08051 6901 10, info@auv-chiemsee.de

Kartengrundlage
Kartenergänzungen
Basisdaten in Seitenleisten

Kartografischer Verlag Huber
Chiemseeagenda
Chiemseeagenda

Stand: März 2023

ortsspezifische Angaben
in Seitenleisten

Tourist-Info
Bernau am Chiemsee

Stand: März 2023

Chiemsee Radweg



Der Chiemsee Radweg steht allen Radfahrern, auch sportlichen Radlern und e-Bikern zur Verfügung und weist wunderbare Panoramaabschnitte auf.

Länge: 59 km



(TI-Be)

Servicestation im Chiemseepark Bernau-Felden am Wohnmobillahafen

Rad-Servicestationen/ öffentlicher E-Radtankstelle



- Seebruck an der Taverna
am Gebäude des Römermuseums
- Übersee-Feldwies beim
„Lake O` Mio Café & Bar“ im Chiemseepark
- Bernau-Felden am Wohnmobillahafen
- Prien/Stock im Hafengelände
- Rimsting am Kiosk in der Strandanlage
- Grabenstätt an der Tourist-Info - Rückseite
- Grabenstätt Rothgraben Abzweig Dorotheenstraße
Notfall-Servicestation ohne E-Ladestation
- Übersee am Bahnhof Rad-Servicestation ohne
E-Ladestation

weitere Lademöglichkeiten Rad

- Chiemgau Biking
Chiemseestr. 84, 83233 Bernau am Chiemsee
- Seiseralm / Seiserhof
Reit 4 - 5a, 83233 Bernau am Chiemsee

Fahrradreparaturwerkstatt



- ChiemgauBiking,
Chiemseestr. 84, 83233 Bernau am Chiemsee
Tel. 08051 9614973, www.chiemgau-biking.de
- Fahrradverleih Fritz Müller, am Chiemsee Infocenter
Felden, 83233 Bernau am Chiemsee
- Litewheelz
Priener Str. 14, 83233 Bernau am Chiemsee
Tel. 08051 9624350, www.litewheelz.de

Schlauchautomat



- Liteweelz
Priener Str. 14, 83233 Bernau am Chiemsee
- Chiemgau Biking
Chiemseestr. 84, 83233 Bernau am Chiemsee

Fahrradverleih



- ChiemgauBiking, auch E-Bikes
Chiemseestr. 84, 83233 Bernau am Chiemsee
- Fritz Müller, neben Chiemsee Infocenter, auch E-Bikes
Felden, 83233 Bernau am Chiemsee
- Chiemsee Kaufmann, auch E-Bikes
Rasthausstr. 23, 83233 Bernau am Chiemsee

Fahrrad-Parkplatz




- am Strandbad-Kiosk, Chiemseepark Bernau-Felden
nicht überdacht
- an der E-Radtankstelle, Chiemseepark Bernau-Felden
nicht überdacht

Rastplatz mit Picknickmöglichkeit



- Kiosk am Strandbad im Chiemseepark Bernau-Felden
- Kiosk am Uferspitz im Chiemseepark Bernau-Felden



(tb)

Naturbeobachtungsstation - IW Turm Irschener Winkel

Naturbeobachtungsstation



- Beobachtungsturm Irschener Winkel
westlich vom Strandbadbereich,
ganzjährig geführte Vogelbeobachtungen (kostenlos)
Termine unter www.chiemseeagenda.de

Aussichtspunkt



- Beobachtungsturm Irschener Winkel

nächste CRW-Infotafeln



- Richtung Norden (Gemeinde Prien a.Ch.):
im Hafen Prien-Stock
- Richtung Osten (Gemeinde Übersee):
am Kiosk Inselblick im Chiemseepark Feldwies

Rettungstreffpunkte



Rettungstreffpunkte sind eindeutig mit einer Positionsnummer festgelegte Treffpunkte für die Rettungsdienste und die Kontaktperson am Unfallort. Die Rettungstreffpunkte sind mit wenigen Ausnahmen so angelegt, dass sie möglichst ganzjährig bei jeder Witterung mit Rettungsfahrzeugen erreicht werden können.

www.chiemseeagenda.de/rettungstreffpunkte

Tourist-Info Bernau am Chiemsee




Widholzer Str. 5, 83233 Bernau am Chiemsee

Tel. 08051 98680

ganzjährig geöffnet, Öffnungszeiten unter

www.bernau-am-chiemsee.de

Chiemsee-Alpenland Tourismus



Buchungs- und Informationscenter

Felden 10, 83233 Bernau am Chiemsee

Tel. 08051 965550

ganzjährig von Mo. bis Fr. von 9 - 17 Uhr geöffnet

www.chiemsee-alpenland.de



Leader-Arbeitsgruppe
Chiemgauer-Seenplatte



Gefördert durch das Bayerische Staatsministerium für Ernährung, Landwirtschaft und Forsten und den Europäischen Landwirtschaftsfonds für die Entwicklung des ländlichen Raums (ELER)



Hinweise zu notwendigen Aktualisierungen senden Sie bitte an eine dieser Adressen:

- info@auv-chiemsee.de
- urlaub@chiemsee-chiemgau.info
- info@chiemsee-alpenland.de



Chiemsee Rundweg

Der Rundweg ist ein kombinierter Weg für Fußgänger und Genussradler. Er erfordert gegenseitige Rücksichtnahme! Länge: 58 km

Fußgänger Promenade



Einzelne Abschnitte am Chiemsee Rund- und Chiemsee Radweg sind als Erholungspromenaden vornehmlich für Fußgänger ausgewiesen.



Historisches Ortsbild Prien am Chiemsee

Rathaus

Markt Prien am Chiemsee



Rathausplatz 1, 83209 Prien am Chiemsee

Tel. 08051 606 0

www.prien.de

Radfreundliche Betriebe



- Yachthotel Chiemsee
Harrasser Straße 135, 83209 Prien
Tel. 08051 6960, www.yachthotel.de
- Panorama Camping Harras
Harrasser Straße 135, 83209 Prien
Tel. 08051 904613, www.camping-harras.de
- Weitere Adressen von radfreundlichen Gastgebern erhalten Sie im Tourismusbüro.

Chiemseeringlinie

Fahrrad-Mitnahme



- fährt täglich von Pfingsten bis Anfang Oktober
- Fahrscheinsortiment nach RVO-Tarif
- mit Kurkarte der Ringbusgemeinden kostenlos
- Fahrradkarte erforderlich, auch für Kur- und Gästekartentinhaber – wird im Bus verkauft

www.chiemseeringlinie.de

DB RVO

Fahrrad-Mitnahme



In den Bussen der Prientalinlinie (RVO 9502, Felden/Bernau - Sachrang) und der Achentalinlinie (RVO 9505, Prien - Reit im Winkl bzw. RVO 9509, Traunstein - Reit im Winkl) ist begrenzte Fahrradmitnahme – nach vorheriger telefonischer Anmeldung – möglich.

www.rvo-bus.de

Chiemsee Schifffahrt



Aktuelle Fahrpläne & weitere Informationen:

www.chiemsee-schifffahrt.de

- Die Mitnahme von Fahrrädern ist nicht auf allen Schiffen und nur im begrenztem Umfang möglich. Deshalb übernimmt die Chiemsee-Schifffahrt **keine Gewähr für die Fahrradbeförderung.**
- Das Radfahren ist auf den Inseln nicht gestattet.



Hafen Prien-Stock mit Bergpanorama

DB / Bayerische Regiobahn

Fahrrad-Mitnahme



Bahnhöfe in **Übersee, Bernau, Prien** und **Bad Endorf**. Für den Fahrradtransport ist ein Radl-Fahrschein zu lösen; ein Anspruch auf Mitnahme besteht nicht.

Fahrrad-Abholservice



- Taxi Hans
Am Winkelzaun 17, 83339 Chieming, www.taxi-hans.de,
info@taxi-hans.de, Handy 0160 8131826
auch behindertengerechter Transport von Rollstuhlfahrern
- Einige Verleiher bieten einen Abholservice für ihre Fahrräder an.

öffentliche Toiletten



- Tourismusbüro Prien am Chiemsee
Alte Rathausstr. 11, 83209 Prien, barrierefrei
geöffnet wie Öffnungszeiten Tourismusbüro,
keine Gebühr
- Bahnhof, im nördlichen Gebäudeteil, barrierefrei
Mo. bis Sa. von 6:00 – 20:00 Uhr und
So. + Feiertage von 7:00 – 20:00 Uhr, gegen Gebühr
- Wendelsteinpark, barrierefrei
an der Tiefgarageneinfahrt
ganzjährig 24 Stunden geöffnet, gegen Gebühr
- Eichental, barrierefrei
ganzjährig von 8:00 - 20:00 Uhr geöffnet, gegen Gebühr
- Hafen Prien/Stock, barrierefrei
ganzjährig von 8:30 - 19:30 Uhr geöffnet, gegen Gebühr

Karten & Broschüren



Unterlagen erhalten Sie bei den Touristinformationen rund um den See oder bei den Tourismusverbänden mit Sitz in Bernau-Felden und Traunstein.



www.chiemseeagenda.de

www.naturerlebnis-chiemsee.de

Abwasser- und Umweltverband Chiemsee (AUV)

Träger der Chiemseeagenda

Stiedering 1, 83253 Rimsting,

Tel. 08051 6901 10, info@auv-chiemsee.de

Kartengrundlage Kartografischer Verlag Huber
Kartenergänzungen Chiemseeagenda
Basisdaten in Seitenleisten Chiemseeagenda

Stand: März 2023

ortsspezifische Angaben in Seitenleisten Tourismusbüro
Prien am Chiemsee

Stand: März 2023

Chiemsee Radweg



Der Chiemsee Radweg steht allen Radfahrern, auch sportlichen Radlern und e-Bikern zur Verfügung und weist wunderbare Panoramaabschnitte auf.

Länge: 59 km



Servicesstation in Prien-Stock im Hafengelände

Rad-Servicestationen/ öffentlicher E-Radtankstelle



- Seebruck an der Taverna am Gebäude des Römermuseums
- Übersee-Feldwies beim „Lake O` Mio Café & Bar“ im Chiemseepark
- Bernau-Felden am Wohnmobilhafen
- Prien/Stock im Hafengelände
- Rimsting am Kiosk in der Strandanlage
- Grabenstätt an der Tourist-Info - Rückseite
- Grabenstätt Rothgraben Abzweig Dorotheenstraße Notfall-Servicestation ohne E-Ladestation
- Übersee am Bahnhof Rad-Servicestation ohne E-Ladestation

weitere Lademöglichkeiten Rad

- Tourismusbüro Prien am Chiemsee
Alte Rathausstrasse 11, 83209 Prien

Fahrradreparaturwerkstatt



- Peter Braitto, auch E-Bikes
Schulstraße 16, 83209 Prien, Tel. 08051 1642
- Fahrradhaus Prien, auch E-Bikes
Hallwanger Str. 22, 83209 Prien, Tel. 08051 5934

Fahrradverleih



- Cube Store Chiemsee, auch E-Bikes
Lujo-Brentano-Straße 1-3, 83209 Prien
Tel. 08051 9635773
- Fahrradhaus Prien, auch E-Bikes
Hallwanger Str. 22, 83209 Prien, Tel. 08051 5934
- Chiemsee Radverleih Prien, auch E-Bikes
Seestr. 104 (am Minigolf), 83209 Prien-Stock
Tel. 08051 964789, www.radlverleih-chiemsee.de



Schloss Herrenchiemsee

Fahrrad-Parkplatz



- Prien/Stock Hafen, Servicestation überdacht
- Tourismusbüro Prien am Chiemsee
Alte Rathausstrasse 11, 83209 Prien
- Am Heimatmuseum
Valdagno-Platz 2, 83209 Prien
- Am Bahnhof Prien
Bahnhofstraße 2, 83209 Prien

Rastplatz mit Picknickmöglichkeit



- Auf den Schären in Prien/Stock im Pavillon

Aussichtspunkt



- Prien/Stock Hafen
Aussichtsplattform auf der Dachterrasse der Warthalle

nächste CRW-Infotafeln



- Richtung Süden (Gemeinde Bernau a.Ch.):
am Strandkiosk im Chiemseepark Bernau-Felden
- Richtung Norden (Gemeinde Rimsting):
am Kiosk an der Strandanlage Rimsting

Rettungstreffpunkte



Rettungstreffpunkte sind eindeutig mit einer Positionsnummer festgelegte Treffpunkte für die Rettungsdienste und die Kontaktperson am Unfallort. Die Rettungstreffpunkte sind mit wenigen Ausnahmen so angelegt, dass sie möglichst ganzjährig bei jeder Witterung mit Rettungsfahrzeugen erreicht werden können.

www.chiemseeagenda.de/rettungstreffpunkte



KronastHaus am Marktplatz - Kunst & Kultur

Tourismusbüro Prien/Ch.



im Haus des Gastes
Alte Rathausstr. 11, 83209 Prien, Tel. 08051 69050
ganzjährig von Mo. – Fr. von 8:30 – 17:00 Uhr,
zusätzlich von Mai – Sept. von Mo. bis Fr. von
8:30 - 18 Uhr und Sa. von 8:30 – 16:00 Uhr

www.tourismus.prien.de

BÜRGERBUS CHIEMSEE

Amerang - Prien - Amerang RVO 9480

Die Kapazität ist auf 8 Sitze begrenzt!

www.buergerbus-chiemsee.de



Leader-Arbeitsgruppe
Chiemgauer-Seenplatte



Gefördert durch das Bayerische Staatsministerium für Ernährung, Landwirtschaft und Forsten und den Europäischen Landwirtschaftsfonds für die Entwicklung des ländlichen Raums (ELER)



Hinweise zu notwendigen Aktualisierungen senden Sie bitte an eine dieser Adressen:

- info@auv-chiemsee.de
- urlaub@chiemsee-chiemgau.info
- info@chiemsee-alpenland.de



Chiemsee Rundweg

Der Rundweg ist ein kombinierter Weg für Fußgänger und Genussradler. Er erfordert gegenseitige Rücksichtnahme! Länge: 58 km

Fußgänger Promenade



Einzelne Abschnitte am Chiemsee Rund- und Chiemsee Radweg sind als Erholungspromenaden vornehmlich für Fußgänger ausgewiesen.



Rathaus Rimsting mit Tourist Info

Rathaus Rimsting



Schulstraße 4, 83253 Rimsting

Tel. 08051 6876 0

www.rimsting.de

Radfreundliche Betriebe



- Landhotel beim Has'n
Endorfer Straße 1, 83253 Rimsting
Tel. 08051 609590, www.hotel-zur-sonne.de
- Hotel zur Sonne
Endorfer Straße 27, 83253 Rimsting
Tel. 08051 2053, www.landhotelbeimhasn.de
- Weitere Adressen von radfreundlichen Gastgebern erhalten Sie in der Tourist Info.

Chiemseeringlinie

Fahrrad-Mitnahme



- fährt täglich von Pfingsten bis Anfang Oktober
- Fahrscheinsortiment nach RVO-Tarif
- mit Kurkarte der Ringbusgemeinden kostenlos
- Fahrradkarte erforderlich, auch für Kur- und Gästekarteninhaber – wird im Bus verkauft

www.chiemseeringlinie.de

DB RVO

Fahrrad-Mitnahme



In den Bussen der Prientalinie (RVO 9502, Felden/Bernau - Sachrang) und der Achantallinie (RVO 9505, Prien - Reit im Winkl bzw. RVO 9509, Traunstein - Reit im Winkl) ist begrenzte Fahrradmitnahme – nach vorheriger telefonischer Anmeldung – möglich.

www.rvo-bus.de

Chiemsee Schifffahrt



Aktuelle Fahrpläne & weitere Informationen:

www.chiemsee-schifffahrt.de

- Die Mitnahme von Fahrrädern ist nicht auf allen Schiffen und nur im begrenztem Umfang möglich. Deshalb übernimmt die Chiemsee-Schifffahrt **keine Gewähr für die Fahrradbeförderung.**
- Das Radfahren ist auf den Inseln nicht gestattet.

DB / Bayerische Regiobahn

Fahrrad-Mitnahme



Bahnhöfe in **Übersee, Bernau, Prien** und **Bad Endorf**. Für den Fahrradtransport ist ein Radl-Fahrschein zu lösen; ein Anspruch auf Mitnahme besteht nicht.



Findlinge am Steinlehrpfad entlang der Prien an der Mündung

Fahrrad-Abholservice



- Taxi Hans
Am Winkelzaun 17, 83339 Chieming, www.taxi-hans.de,
info@taxi-hans.de, Handy 0160 8131826
auch behindertengerechter Transport von Rollstuhlfahrern
- Einige Verleiher bieten einen Abholservice für ihre Fahrräder an.

öffentliche Toiletten




- Bücherei/Hort-Gebäude
Priener Str. 4, 83253 Rimsting
geöffnet 6:00 - 22.00 Uhr, keine Gebühr
- Strandbad an der Prienmündung, am Kiosk
geöffnet wie der Kiosk:
in den Sommermonaten täglich von 10:00 - 23:00 Uhr
(geschlossen bei schlechtem Wetter), keine Gebühr

Karten & Broschüren



Unterlagen erhalten Sie bei den Touristinformationen rund um den See oder bei den Tourismusverbänden mit Sitz in Bernau-Felden und Traunstein.



Schafwaschener Winkel mit der Hütte an der Prienmündung



www.chiemseeagenda.de

www.naturerlebnis-chiemsee.de

Abwasser- und Umweltverband Chiemsee (AUV)

Träger der Chiemseeagenda

Stiedering 1, 83253 Rimsting,

Tel. 08051 6901 10, info@auv-chiemsee.de

Kartengrundlage Kartografischer Verlag Huber
Kartenergänzungen Chiemseeagenda
Basisdaten in Seitenleisten Chiemseeagenda

Stand: März 2023

ortsspezifische Angaben Tourist-Info
in Seitenleisten Rimsting (im Rathaus)

Stand: März 2023



Chiemsee Radweg

Der Chiemsee Radweg steht allen Radfahrern, auch sportlichen Radlern und e-Bikern zur Verfügung und weist wunderbare Panoramaabschnitte auf.

Länge: 59 km



Servicesstation in Rimsting am Kiosk in der Strandanlage

Rad-Servicestationen/ öffentlicher E-Radtankstelle



- Seebruck an der Taverna
am Gebäude des Römermuseums
- Übersee-Feldwies beim
„Lake O` Mio Café & Bar“ im Chiemseepark
- Bernau-Felden am Wohnmobilhafen
- Prien/Stock im Hafengelände
- Rimsting am Kiosk in der Strandanlage
- Grabenstätt an der Tourist-Info - Rückseite
- Grabenstätt Rothgraben Abzweig Dorotheenstraße
Notfall-Servicestation ohne E-Ladestation
- Übersee am Bahnhof Rad-Servicestation ohne
E-Ladestation

Fahrrad-Parkplatz



- Rimstinger Strandanlage
in der Nähe des Kiosk, Servicestation, nicht überdacht

Rastplatz

mit Picknickmöglichkeit



- Strandanlage an der Prienmündung
- Am Kapellenberg
zwischen den beiden Abfahrten nach Sassau



Kiosk in der Strandanlage an der Prienmündung

Naturbeobachtungsstation



- Hütte an der Prienmündung
Umweltpädagogische Station Rimsting
in der Rimstinger Strandanlage,
ganzjährig geführte Vogelbeobachtungen (kostenlos)

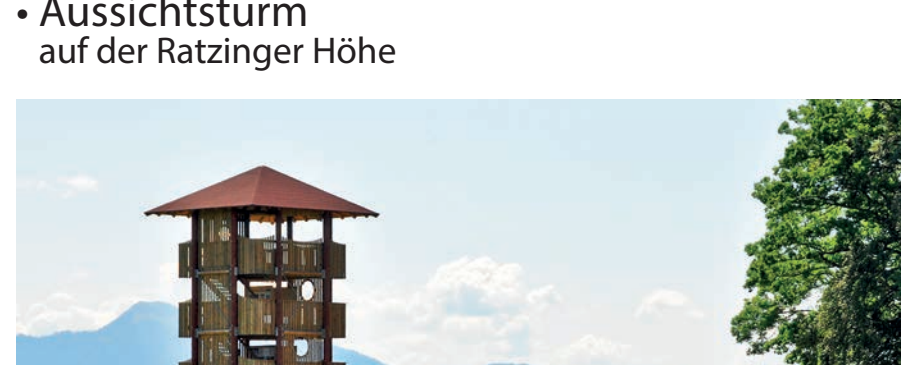


Naturbeobachtungsstation „Hütte an der Prienmündung“ mit Informationstafeln

Aussichtspunkt




- Hütte an der Prienmündung
Aussichtsplattform mit Spektiv
- Am Kapellenberg
zwischen den beiden Abfahrten nach Sassau
- Aussichtsturm
auf der Ratzinger Höhe



Aussichtsturm auf der Ratzinger Höhe

nächste CRW-Infotafeln



- Richtung Süden (Gemeinde Prien a.Ch.):
im Hafengelände Prien-Stock
- Richtung Osten (Gemeinde Breitbrunn):
am Parkplatz am Ortseingang

Rettungstreffpunkte



Rettungstreffpunkte sind eindeutig mit einer Positionsnummer festgelegte Treffpunkte für die Rettungsdienste und die Kontaktperson am Unfallort. Die Rettungstreffpunkte sind mit wenigen Ausnahmen so angelegt, dass sie möglichst ganzjährig bei jeder Witterung mit Rettungsfahrzeugen erreicht werden können.

www.chiemseeagenda.de/rettungstreffpunkte



Die Mammuts im Westenbachtal

Tourist-Info

Rimsting im Rathaus



Schulstr. 4, 83253 Rimsting, Tel. 08051 687621

Mo - Fr 8:00 Uhr - 12:00 Uhr

Mo und Do 14:00 Uhr - 16:00 Uhr

Mi 14:00 Uhr - 18:00 Uhr

www.rimsting.de

BÜRGERBUS CHIEMSEE

Amerang - Prien - Amerang RVO 9480

Die Kapazität ist auf 8 Sitze begrenzt!

www.buergerbus-chiemsee.de



Leader-Arbeitsgruppe
Chiemgauer-Seenplatte



Gefördert durch das Bayerische Staatsministerium für Ernährung, Landwirtschaft und Forsten und den Europäischen Landwirtschaftsfonds für die Entwicklung des ländlichen Raums (ELER)



Hinweise zu notwendigen Aktualisierungen senden Sie bitte an eine dieser Adressen:

- info@auv-chiemsee.de
- urlaub@chiemsee-chiemgau.info
- info@chiemsee-alpenland.de



Chiemsee Rundweg

Der Rundweg ist ein kombinierter Weg für Fußgänger und Genussradler. Er erfordert gegenseitige Rücksichtnahme! Länge: 58 km

Fußgänger Promenade



Einzelne Abschnitte am Chiemsee Rund- und Chiemsee Radweg sind als Erholungspromenaden vornehmlich für Fußgänger ausgewiesen.



Kirche St. Johannes, Breitbrunn

Gemeinde

Breitbrunn am Chiemsee



Geschäftsstelle der VG Breitbrunn a. Chiemsee
Gollenshausener Straße 1, 83254 Breitbrunn a.Ch.
Tel. 08054 9039 0

www.breitbrunn.com

Radfreundliche Betriebe



- Adressen von radfreundlichen Gastgebern erhalten Sie in der Tourist Info.

Chiemseeringlinie

Fahrrad-Mitnahme




- fährt täglich von Pfingsten bis Anfang Oktober
- Fahrscheinsortiment nach RVO-Tarif
- mit Kurkarte der Ringbusgemeinden kostenlos
- Fahrradkarte erforderlich, auch für Kur- und Gästekarteninhaber – wird im Bus verkauft

www.chiemseeringlinie.de

DB RVO

Fahrrad-Mitnahme



In den Bussen der Prientalinie (RVO 9502, Felden/Bernau - Sachrang) und der Achantallinie (RVO 9505, Prien - Reit im Winkl bzw. RVO 9509, Traunstein - Reit im Winkl) ist begrenzte Fahrradmitnahme – nach vorheriger telefonischer Anmeldung – möglich.

www.rvo-bus.de

Chiemsee Schifffahrt



Aktuelle Fahrpläne & weitere Informationen:

www.chiemsee-schifffahrt.de

- Die Mitnahme von Fahrrädern ist nicht auf allen Schiffen und nur im begrenztem Umfang möglich. Deshalb übernimmt die Chiemsee-Schifffahrt **keine Gewähr für die Fahrradbeförderung.**
- Das Radfahren ist auf den Inseln nicht gestattet.

DB / Bayerische Regiobahn

Fahrrad-Mitnahme



Bahnhöfe in **Übersee, Bernau, Prien** und **Bad Endorf**. Für den Fahrradtransport ist ein Radl-Fahrschein zu lösen; ein Anspruch auf Mitnahme besteht nicht.

Fahrrad-Abholservice



- Taxi Hans
Am Winkelzaun 17, 83339 Chieming, www.taxi-hans.de, info@taxi-hans.de, Handy 0160 8131826
auch behindertengerechter Transport von Rollstuhlfahrern
- Einige Verleiher bieten einen Abholservice für ihre Fahrräder an.



Mühlner Bucht im Frühjahr

öffentliche Toiletten



- Tourist Information Breitbrunn
Gollenshausener Str. 1, 83254 Breitbrunn am Chiemsee
Öffnungszeiten wie Tourist Info
behindertengerecht, ohne Gebühr
- Kath. Pfarrheim, neben der Kirche
Kirchplatz 2, 83254 Breitbrunn am Chiemsee
ganzjährig von Mo. bis So. von 8:00 - 18:00 Uhr geöffnet
behindertengerecht, ohne Gebühr
- Segelhafen der Gemeinde Breitbrunn a.Ch.
Mühlner Bucht
von Ostern bzw. Ende April bis Ende Oktober ganztägig geöffnet, ohne Gebühr
- Strandbad in Breitbrunn - Stadl
Königstrasse 46a, 83254 Breitbrunn am Chiemsee
nur bei Badebetrieb von Mo. bis So. von 10 - 20 Uhr geöffnet, ohne Gebühr

Karten & Broschüren



Unterlagen erhalten Sie bei den Touristinformationen rund um den See oder bei den Tourismusverbänden mit Sitz in Bernau-Felden und Traunstein.

BÜRGERBUS CHIEMSEE

Amerang - Prien - Amerang RVO 9480

Die Kapazität ist auf 8 Sitze begrenzt!

www.buergerbus-chiemsee.de



www.chiemseeagenda.de

www.naturerlebnis-chiemsee.de

Abwasser- und Umweltverband Chiemsee (AUV)

Träger der Chiemseeagenda

Stiedering 1, 83253 Rimsting,

Tel. 08051 6901 10, info@auv-chiemsee.de

Kartengrundlage Kartografischer Verlag Huber
Kartenergänzungen Chiemseeagenda
Basisdaten in Seitenleisten Chiemseeagenda
Stand: März 2023

ortsspezifische Angaben Tourist-Information
in Seitenleisten Breitbrunn am Chiemsee
Stand: März 2023

Chiemsee Radweg



Der Chiemsee Radweg steht allen Radfahrern, auch sportlichen Radlern und e-Bikern zur Verfügung und weist wunderbare Panoramaabschnitte auf.

Länge: 59 km



Urfahrer Spitz im Frühjahr

Rad-Servicestationen/ öffentlicher E-Radtankstelle



- Seebruck an der Taverna
am Gebäude des Römermuseums
- Übersee-Feldwies beim
„Lake O` Mio Café & Bar“ im Chiemseepark
- Bernau-Felden am Wohnmobilhafen
- Prien/Stock im Hafengelände
- Rimsting am Kiosk in der Strandanlage
- Grabenstätt an der Tourist-Info - Rückseite
- Grabenstätt Rothgraben Abzweig Dorotheenstraße
Notfall-Servicestation ohne E-Ladestation
- Übersee am Bahnhof Rad-Servicestation ohne
E-Ladestation

Fahrradverleih



- Peter Reichl, auch E-Bikes
Breitbrunner Str. 8, 83257 Gstadt am Chiemsee
Handy 0176 57912881, www.fahrrad-verleih-gstadt.de

Fahrrad-Parkplatz



- Strandbad Breitbrunn-Stadl
Königstr. 46a, 83254 Breitbrunn, nicht überdacht

Naturbeobachtungsstation



- Beobachtungsturm Ganszipfel
am Chiemsee Rundweg zwischen Breitbrunn und Gstadt,
ganzjährig geführte Vogelbeobachtungen (kostenlos)



Blick über die Kailbacher Bucht auf die Bergkette

Aussichtspunkt



- in der Kailbacher Bucht
am Chiemsee Rundweg, mit See- und Bergblick
- in der Mühlner Bucht
am Chiemsee Rundweg,
mit Blick auf die Herreninsel, den See und die Berge



Blick von Mühl auf die Herreninsel, die Kampenwand und in das Priental

nächste CRW-Infotafeln



- Richtung Westen (Gemeinde Rimsting):
am Strandkiosk in Rimsting
- Richtung Osten (Gemeinde Gstadt):
am Hofanger in Gstadt
- am Chiemsee Rundweg in Breitbrunn:
im Seglerhafen Mühlner Bucht
- am Chiemsee Radweg in Breitbrunn:
am Parkplatz am Fliederweg

Rettungstreffpunkte



Rettungstreffpunkte sind eindeutig mit einer Positionsnummer festgelegte Treffpunkte für die Rettungsdienste und die Kontaktperson am Unfallort. Die Rettungstreffpunkte sind mit wenigen Ausnahmen so angelegt, dass sie möglichst ganzjährig bei jeder Witterung mit Rettungsfahrzeugen erreicht werden können.

www.chiemseeagenda.de/rettungstreffpunkte



Strandbad Breitbrunn-Stadl

Tourist Information Breitbrunn am Chiemsee



Gollenshausener Str. 1, 83254 Breitbrunn a. Ch.

Tel. 08054 234

ganzjährig: Mo. bis Fr. von 10 - 12 Uhr und
Mo. + Do. von 15 - 17 Uhr,

Juli + August: Mo. bis Sa. von 10 - 12 Uhr und
Mo. bis Fr. von 15 - 17 Uhr

www.breitbrunn.com



Leader-Arbeitsgruppe
Chiemgauer-Seenplatte



Gefördert durch das Bayerische Staatsministerium für Ernährung, Landwirtschaft und Forsten und den Europäischen Landwirtschaftsfonds für die Entwicklung des ländlichen Raums (ELER)



Hinweise zu notwendigen Aktualisierungen senden Sie bitte an eine dieser Adressen:

- info@auv-chiemsee.de
- urlaub@chiemsee-chiemgau.info
- info@chiemsee-alpenland.de




Chiemsee Rundweg

Der Rundweg ist ein kombinierter Weg für Fußgänger und Genussradler. Er erfordert gegenseitige Rücksichtnahme! Länge: 58 km

Fußgänger Promenade



Einzelne Abschnitte am Chiemsee Rund- und Chiemsee Radweg sind als Erholungspromenaden vornehmlich für Fußgänger ausgewiesen.



Gemeinde Gstadt



Mitgliedsgemeinde in der VG Breitbrunn a. Ch.
Gollenshausener Str. 1, 83254 Breitbrunn a. Ch.
Tel. 08054 9039 0

www.vg-breitbrunn.de

Radfreundliche Betriebe



- Adressen von radfreundlichen Gastgebern erhalten Sie in der Tourist Info.

Chiemseeringlinie

Fahrrad-Mitnahme



- fährt täglich von Pfingsten bis Anfang Oktober
- Fahrscheinsortiment nach RVO-Tarif
- mit Kurkarte der Ringbusgemeinden kostenlos
- Fahrradkarte erforderlich, auch für Kur- und Gästekarteninhaber – wird im Bus verkauft

www.chiemseeringlinie.de

DB RVO

Fahrrad-Mitnahme



In den Bussen der Prientalinie (RVO 9502, Felden/Bernau - Sachrang) und der Achantallinie (RVO 9505, Prien - Reit im Winkl bzw. RVO 9509, Traunstein - Reit im Winkl) ist begrenzte Fahrradmitnahme – nach vorheriger telefonischer Anmeldung – möglich.

www.rvo-bus.de

Chiemsee Schifffahrt



Aktuelle Fahrpläne & weitere Informationen:

www.chiemsee-schifffahrt.de

- Die Mitnahme von Fahrrädern ist nicht auf allen Schiffen und nur im begrenztem Umfang möglich. Deshalb übernimmt die Chiemsee-Schifffahrt **keine Gewähr für die Fahrradbeförderung.**
- Das Radfahren ist auf den Inseln nicht gestattet.

DB / Bayerische Regiobahn

Fahrrad-Mitnahme



Bahnhöfe in **Übersee, Bernau, Prien** und **Bad Endorf**. Für den Fahrradtransport ist ein Radl-Fahrschein zu lösen; ein Anspruch auf Mitnahme besteht nicht.



Radln auf dem Chiemsee Rundweg

Fahrrad-Abholservice



- Taxi Hans
Am Winkelzaun 17, 83339 Chieming, www.taxi-hans.de, info@taxi-hans.de, Handy 0160 8131826
auch behindertengerechter Transport von Rollstuhlfahrern
- Einige Verleiher bieten einen Abholservice für ihre Fahrräder an.

öffentliche Toiletten



- Im Haus des Gastes
täglich 24 Std. geöffnet, Gebühr 0,50 €, Behinderten WC mit EURO-Schlüssel oder Schlüssel in der Tourist-Info
- Beim Restaurant im Naturpark Hofanger geöffnet während der Restaurant-Öffnungszeiten kostenlos

Karten & Broschüren



Unterlagen erhalten Sie bei den Touristinformationen rund um den See oder bei den Tourismusverbänden mit Sitz in Bernau-Felden und Traunstein.



Am Hofanger in Gstadt - mit Fraueninsel im Hintergrund



www.chiemseeagenda.de

www.naturerlebnis-chiemsee.de

Abwasser- und Umweltverband Chiemsee (AUV)

Träger der Chiemseeagenda

Stiedering 1, 83253 Rimsting,

Tel. 08051 6901 10, info@auv-chiemsee.de

Kartengrundlage Kartografischer Verlag Huber
Kartenergänzungen Chiemseeagenda
Basisdaten in Seitenleisten Chiemseeagenda

Stand: März 2023

ortsspezifische Angaben Tourist-Information
in Seitenleisten Gstadt-Gollenshausen

Stand: März 2023

Chiemsee Radweg



Der Chiemsee Radweg steht allen Radfahrern, auch sportlichen Radlern und e-Bikern zur Verfügung und weist wunderbare Panoramaabschnitte auf.

Länge: 59 km



Ausblick - Terrasse Restaurant Seehäusl Gollenshausen

Rad-Servicestationen/ öffentlicher E-Radtankstelle



- Seebruck an der Taverna am Gebäude des Römermuseums
- Übersee-Feldwies beim „Lake O` Mio Café & Bar“ im Chiemseepark
- Bernau-Felden am Wohnmobilhafen
- Prien/Stock im Hafengelände
- Rimsting am Kiosk in der Strandanlage
- Grabenstätt an der Tourist-Info - Rückseite
- Grabenstätt Rothgraben Abzweig Dorotheenstraße Notfall-Servicestation ohne E-Ladestation
- Übersee am Bahnhof Rad-Servicestation ohne E-Ladestation

Fahrradverleih



- Peter Reichl, auch E-Bikes
Breitbrunner Str. 8, 83257 Gstadt am Chiemsee
Handy 0176 57912881, www.fahrrad-verleih-gstadt.de

Fahrrad-Parkplatz



- am Haus des Gastes - Touristinfo Gstadt
Seeplatz 5, 83257 Gstadt am Chiemsee, nicht überdacht

Rastplatz mit Picknickmöglichkeit



- im Hofangergelände
langer Tisch mit zwei Bänken

Naturbeobachtungsstation



- Beobachtungsturm Ganszipfel
zwischen Gstadt und Breitbrunn am Chiemsee Rundweg,
ganzjährig geführte Vogelbeobachtungen (kostenlos)




Aussicht vom Naturbeobachtungsturm Ganszipfel mit Blick auf die Fraueninsel

Aussichtspunkt



- im Hofangergelände
auf der Dachterrasse des Restaurants mit Panoramatafel
und Spektiv
- am Höhenweg (Alternativroute)
kurz oberhalb vor Gstadt, von Breitbrunn kommend



Fraueninselblick vom Höhenweg bei Aisinging

nächste CRW-Infotafeln



- Richtung Norden (Gemeinde Seebruck):
am Restaurant-Café Malerwinkel (bis Sommer
2024 geschlossen) in Seebruck
- Richtung Südwesten (Gemeinde Breitbrunn):
im Seglerhafen Breitbrunn

Rettungstreffpunkte



Rettungstreffpunkte sind eindeutig mit einer Positionsnummer festgelegte Treffpunkte für die Rettungsdienste und die Kontaktperson am Unfallort. Die Rettungstreffpunkte sind mit wenigen Ausnahmen so angelegt, dass sie möglichst ganzjährig bei jeder Witterung mit Rettungsfahrzeugen erreicht werden können.

www.chiemseeagenda.de/rettungstreffpunkte

BÜRGERBUS CHIEMSEE

Amerang - Prien - Amerang RVO 9480

Die Kapazität ist auf 8 Sitze begrenzt!

www.buergerbus-chiemsee.de



Badeplatz am Hofanger

Tourist Information Gstadt - Gollenshausen



Seeplatz 5, 83257 Gstadt am Chiemsee

Tel. 08054 442

Sommermonate: Mo. - Fr. von 8 - 12 Uhr + 14 - 17 Uhr

Samstag von 10 - 12 Uhr

Wintermonate: Mo. - Do. von 9 - 12 Uhr + 13 - 15 Uhr

Freitag von 9 - 12 Uhr

www.gstadt.de



Leader-Arbeitsgruppe
Chiemgauer-Seenplatte



Gefördert durch das Bayerische Staatsministerium für Ernährung, Landwirtschaft und Forsten und den Europäischen Landwirtschaftsfonds für die Entwicklung des ländlichen Raums (ELER)

