

Hinweise zu notwendigen Aktualisierungen senden Sie bitte an eine dieser Adressen:

- info@auv-chiemsee.de
- urlaub@chiemsee-chiemgau.info
- info@chiemsee-alpenland.de

Chiemsee Rundweg



Der Rundweg ist ein kombinierter Weg für Fußgänger und Genussradler. Er erfordert gegenseitige Rücksichtnahme!

Fußgänger Promenade



Einzelne Abschnitte am Chiemsee Rund- und Chiemsee Radweg sind als Erholungspromenaden vornehmlich für Fußgänger ausgewiesen.



Seebruck am Chiemsee - ein Quartier für Segler

Rathaus Seeon-Seebruck



Römerstrasse 10, 83358 Seebruck

Tel. 08667 8885 0

www.seeon-seebruck.de

Radfreundliche Betriebe



- Seehotel Wassermann mit E-Bike Ladestation
Ludwig-Thoma-Str.1, 83358 Seebruck
Tel. 08667 8710, www.seehotel-wassermann.de
- Kloster Seeon mit E-Bike Ladestation
Kultur- und Bildungszentrum des Bezirks Oberbayern
Klosterweg 1, 83370 Seon, Tel. 08624 8970
www.kloster-seeon.de
- Weitere Adressen von radfreundlichen Gastgebern erhalten Sie in der Tourist Info.

Chiemseeringlinie

Fahrrad-Mitnahme



- fährt täglich von Pfingsten bis Anfang Oktober
- Aktuelle Fahrpläne und ausführliche Informationen erhalten Sie bei allen teilnehmenden Tourist-Informationen oder bei den Tourismusverbänden mit Sitz in Bernau a. Ch. und Traunstein oder [siehe QR-Code](#)

Chiemsee Schifffahrt



Aktuelle Fahrpläne & weitere Informationen:

[siehe QR-Code](#)

- Die Mitnahme von Fahrrädern ist nicht auf allen Schiffen und nur im begrenztem Umfang möglich. Deshalb übernimmt die Chiemsee-Schifffahrt **keine Gewähr für die Fahrradbeförderung.**
- Das Radfahren ist auf den Inseln nicht gestattet.

Reisen mit Bahn und Fahrrad



Bahnhöfe in **Traunstein, Übersee, Bernau, Prien** und **Bad Endorf**. Für den Fahrradtransport ist ein Radl-Fahrschein zu lösen; ein Anspruch auf Mitnahme besteht nicht.

Fahrrad-Abholservice



- Taxi Hans
Am Winkelzaun 17, 83339 Chieming, www.taxi-hans.de
info@taxi-hans.de, Handy 0160 8131826
auch behindertengerechter Transport von Rollstuhlfahrern
- Einige Verleiher bieten einen Abholservice für ihre Fahrräder an.



Seeon-Seebruck

öffentliche Toiletten



- Rathaus Seebruck, Römerstraße 10
ganzjährig 24 Stunden täglich geöffnet, behindertengerecht
- Nebengebäude der Wasserwacht
neben dem Anlegesteg der Chiemsee Schifffahrt
von Ostern bis Ende Oktober ganztägig geöffnet, behindertengerecht
- am Parkplatz am Ortsausgang Richtg. Chieming
von Ostern bis Ende Oktober ganztägig geöffnet
- Hafengebäude im Chiemseepark
ganzjährig 24 Stunden täglich geöffnet, behindertengerecht

Karten & Broschüren



Unterlagen erhalten Sie bei den Tourist-Informationen rund um den See oder bei den Tourismusverbänden mit Sitz in Bernau-Felden und Traunstein.

BÜRGERBUS CHIEMSEE

Amerang - Prien - Amerang RVO 9480

Die Kapazität ist auf 8 Sitze begrenzt!

www.rovg.de



www.chiemseeagenda.de

www.naturerlebnis-chiemsee.de

Abwasser- und Umweltverband Chiemsee (AUV)

Träger der Chiemseeagenda

Stiedering 1, 83253 Rimsting

Tel. 08051 6901 10, info@auv-chiemsee.de

Kartengrundlage Kartografischer Verlag Huber
Kartenergänzungen Chiemseeagenda
Basisdaten in Seitenleisten Chiemseeagenda

Stand: Dez. 2023

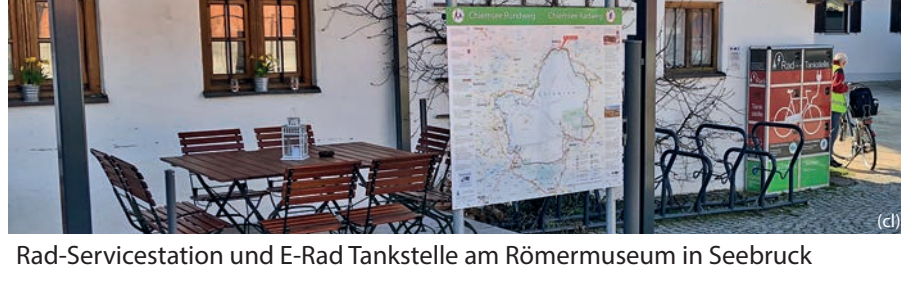
ortsspezifische Angaben Tourist Information
in Seitenleisten Seeon-Seebruck-Truchtlaching

Stand: Dez. 2023

Chiemsee Radweg



Der Chiemsee Radweg steht allen Radfahrern, auch sportlichen Radlern und e-Bikern zur Verfügung und weist wunderbare Panoramaabschnitte auf.



Rad-Servicestation und E-Rad Tankstelle am Römermuseum in Seebruck

Rad-Servicestationen/ öffentlicher E-Radtankstelle



- Seebruck an der Taverna
am Gebäude des Römermuseums
- Übersee-Feldwies beim
„Lake O` Mio Café & Bar“ im Chiemseepark
- Bernau-Felden am Wohnmobilhafen
- Prien/Stock im Hafengelände
- Rimsting am Kiosk in der Strandanlage
- Breitbrunn am Rathaus/Tourist-Info
- Grabenstätt an der Tourist-Info - Rückseite

weitere Lademöglichkeiten Rad

- Kloster Seeon
Klosterweg 1, 83370 Seeon
- Elektrizitäts-Genossenschaft Alzgruppe eG
Mühlweg 3, 83376 Truchtlaching
- Camba Bavaria
Gewerbering 3, 83370 Seeon

Fahrradreparaturwerkstatt

- Bikes and more
Am Seefeld 4, 83358 Seebruck
Tel. 08667 876855, www.bikes-and-more.net
- Radservicestation: am Parkplatz am Ortsausgang
Richtung Chieming

Fahrradverleih

- Bikes and more (auch E-Bikes)
Am Seefeld 4, 83358 Seebruck
Tel. 08667 876855, www.bikes-and-more.net
- Seehotel Wassermann (auch E-Bikes)
Ludwig-Thoma-Str.1, 83358 Seebruck
Tel. 08667 8710, www.seehotel-wassermann.de
- Chiemsee Kaufmann (auch E-Bikes)
Haushofer Str. 1, 83358 Seebruck
Tel. 08051 7777, www.radlverleih-chiemsee.de

Fahrrad-Parkplatz

- Taverna/Tourist-Information
- Landungssteg
- Römisches Gräberfeld Station Nr. 2

Fahrradgarage

- am Parkplatz am Ortsausgang Richtg. Chieming
ganzjährig mit Münzpfandsystem

Rastplatz mit Picknickmöglichkeit

- Vorplatz Tourist-Information Seebruck
Tisch mit Bänken
- Ausgrabung Nr. 10: römische Fußbodenheizung,
Römerstraße, Tisch mit Bänken
- Hafen Seebruck, südl. Uferbereich nur Bänke
- Keltengehöft in Stöffling Tisch mit zwei Bänken



Seebruck am Chiemsee - Naturbeobachtungsturm im Kurpark

Naturbeobachtungsstation

- Naturbeobachtungsturm im Kurpark
an der Römerstraße
ganzjährig geführte Vogelbeobachtungen (kostenlos)

Aussichtspunkt

- Fußgängerpromenade am Seeufer
Traunsteiner Straße, östlich der Alzbrücke

nächste CRW-Infotafeln

- Richtung Süden (Gemeinde Chieming):
am Café Sonnendeck (neben Minigolfplatz)
- Richtung Westen (Gemeinde Gstadt):
Am Hofanger

Rettungstreffpunkte

Rettungstreffpunkte sind eindeutig mit einer Positionsnummer festgelegte Treffpunkte für die Rettungsdienste und die Kontaktperson am Unfallort. Die Rettungstreffpunkte sind mit wenigen Ausnahmen so angelegt, dass sie möglichst ganzjährig bei jeder Witterung mit Rettungsfahrzeugen erreicht werden können.

www.chiemseeagenda.de/rettungstreffpunkte



Der Römer Quintus Tiberius Octavius auf Entdeckungstour durch Bedaium

Tourist Information Seeon- Seebruck-Truchtlaching



Römerstraße 10, 83358 Seebruck

Tel. 08667 7139

Sommersaison: Mo. bis Fr. von 9 - 17 Uhr

Sa. von 9 - 14 Uhr, So. von 10 - 12 Uhr

Übrige Zeit: Mo. bis Do. von 9 - 12 Uhr und

14 - 17 Uhr, Fr. von 9 - 12 Uhr

www.seeon-seebruck.de

Öffnungszeiten, Fahrplandaten, usw. unterliegen ständigen Änderungen. Um sich über den aktuellen Stand informieren zu können sind Kontaktdaten (QR-Code, Webadressen, ...) mit aufgeführt.

Eine rechtliche Gewähr für die Richtigkeit aller Angaben in dieser Übersicht – ein Angebot der Chiemseeagenda in Zusammenarbeit mit den betroffenen Touristinformationen und einzelnen Anbietern – kann weder vom Herausgeber noch von den einzelnen Anbietern übernommen werden.

Hinweise zu notwendigen Aktualisierungen
senden Sie bitte an eine dieser Adressen:

- info@auv-chiemsee.de
- urlaub@chiemsee-chiemgau.info
- info@chiemsee-alpenland.de



Chiemsee Rundweg

Der Rundweg ist ein kombinierter Weg für
Fußgänger und Genussradler. Er erfordert
gegenseitige Rücksichtnahme!

Fußgänger Promenade



Einzelne Abschnitte am Chiemsee Rund- und
Chiemsee Radweg sind als Erholungspromena-
den vornehmlich für Fußgänger ausgewiesen.



Aussichtspunkt hoch überm See in Stöttham mit erhöhtem Blick

Rathaus Chieming



Hauptstraße 20, 83339 Chieming

Tel. 08664 98860

www.gemeinde-chieming.de

Radfreundliche Betriebe



Adressen von radfreundlichen Gastgebern
erhalten Sie in der Tourist Info.

Chiemseeringlinie

Fahrrad-Mitnahme



- fährt täglich von Pfingsten bis Anfang Oktober
- Aktuelle Fahrpläne und ausführliche Informa-
tionen erhalten Sie bei allen teilnehmenden
Tourist-Informationen oder bei den Touris-
musverbänden mit Sitz in Bernau a. Ch. und
Traunstein oder [siehe QR-Code](#)

Chiemsee Schifffahrt



Aktuelle Fahrpläne & weitere Informationen:

[siehe QR-Code](#)

- Die Mitnahme von Fahrrädern ist nicht auf allen
Schiffen und nur im begrenztem Umfang möglich.
Deshalb übernimmt die Chiemsee-Schifffahrt
keine Gewähr für die Fahrradbeförderung.
- Das Radfahren ist auf den Inseln nicht gestattet.

Reisen mit Bahn und Fahrrad



Bahnhöfe in **Traunstein, Übersee, Bernau, Prien**
und **Bad Endorf**. Für den Fahrradtransport ist
ein Radl-Fahrschein zu lösen; ein Anspruch auf
Mitnahme besteht nicht.

Fahrrad-Abholservice



- **Taxi Hans**
Am Winkelzaun 17, 83339 Chieming, www.taxi-hans.de
info@taxi-hans.de, Handy 0160 8131826
auch behindertengerechter Transport von Rollstuhlfahrern
- Einige Verleiher bieten einen Abholservice für
ihre Fahrräder an.



Liegewiese am Kiosk „Café MoKa“ an der Klinik Alpenhof

öffentliche Toiletten



- Haus des Gastes Chieming, Hauptstraße 20b,
Mai bis Sept. täglich 8:00 - 22:00 Uhr,
Okt. bis April: Mo-Do 8:00-17:00 Uhr, Fr 8:00-12:00 Uhr,
keine Gebühr, barrierefrei
- Haus am See am Dampfersteg
Okt. bis April 9:00 Uhr bis 20:00 Uhr
Mai bis Sept. 9:00 Uhr bis 22:00 Uhr
keine Gebühr, barrierefrei
- am Kiosk „Café MoKa“ bei der Klinik Alpenhof
Chiemseering 1,
Okt. bis April 9:00 Uhr bis 20:00 Uhr
Mai bis Sept. 9:00 Uhr bis 22:00 Uhr
keine Gebühr, barrierefrei
- am Café Sonnendeck
Grabenstätter Str. 14, keine Gebühr,
geöffnet zu den Öffnungszeiten in der Sommersaison
- am Rathaus
Hauptstr. 20, keine Gebühr, barrierefrei
ganzjährig 24 Stunden täglich geöffnet
- am Segelhafen
vor Café Sonnendeck - von Grabenstätt kommend
von Mai bis Sept. täglich 24 h geöffnet - keine Gebühr



Strandabschnitt am Café Sonnendeck

Karten & Broschüren



Unterlagen erhalten Sie bei den Tourist-
Informationen rund um den See oder bei den
Tourismusverbänden mit Sitz in Bernau-Felden
und Traunstein.



www.chiemseeagenda.de

www.naturerlebnis-chiemsee.de

Abwasser- und Umweltverband Chiemsee (AUV)

Träger der Chiemseeagenda

Stiedering 1, 83253 Rimsting

Tel. 08051 6901 10, info@auv-chiemsee.de

Kartengrundlage Kartografischer Verlag Huber
Kartenergänzungen Chiemseeagenda
Basisdaten in Seitenleisten Chiemseeagenda

Stand: Dez. 2023

ortsspezifische Angaben Tourist Information Chieming
in Seitenleisten Stand: Dez. 2023

Chiemsee Radweg



Der Chiemsee Radweg steht allen Radfahrern, auch sportlichen Radlern und e-Bikern zur Verfügung und weist wunderbare Panoramaabschnitte auf.

Rad-Servicestationen/ öffentlicher E-Radtankstelle



- Seebruck an der Taverna
am Gebäude des Römermuseums
- Übersee-Feldwies beim
„Lake O` Mio Café & Bar“ im Chiemseepark
- Bernau-Felden am Wohnmobilhafen
- Prien/Stock im Hafengelände
- Rimsting am Kiosk in der Strandanlage
- Breitbrunn am Rathaus/Tourist-Info
- Grabenstätt an der Tourist-Info - Rückseite

weitere Lademöglichkeiten Rad

- Tour-Me
Markstatt 2a, 83339 Chieming,
Tel. 08664 9280015, www.tour-me.info
während der Öffnungszeiten, Akku-Aufladung,
Steckdose für Ihr eigenes Ladegerät;
Ladegeräte für diverse Systeme vorhanden

Fahrradreparaturwerkstatt



- Tour-Me
Markstatt 2a, 83339 Chieming

Fahrradverleih



- Tour-Me, auch E-Bikes
Markstatt 2a, 83339 Chieming
Verleih von barrierefreien Dreirädern
- Fahrradverleih Chieming (Minigolfplatz), E-Bikes
Bei den Bädern 1, 83339 Chieming

Fahrrad-Parkplatz



- am Café Sonnendeck
Grabenstätter Str. 14, nicht überdacht
- am Kiosk „Café MoKa“ bei der Klinik Alpenhof
Chiemseering 1, nicht überdacht
- zwischen ElSeria und Dorfladen
Hauptstraße 30, Stötthamer Str. 7, nicht überdacht
- beim Parkplatz Markstatt am Dampfersteg,
nicht überdacht
- im Hof der Tourist-Info Chieming,
Hauptstraße 20b, überdacht

Rastplatz mit Picknickmöglichkeit



- am Obst- und Bienenlehrpfad
Markstatt (Zugang vom Parkplatz am Dampfersteg)
- am Badestrand Arlaching,
bei der Strassenunterführung zum Campingplatz
- An der Römerstation in Stöttham
direkt am Chiemseeradweg

Naturbeobachtungsstation



- Naturbeobachtungsplattform Chieming
Chiemseering, in der Nähe der Klinik Alpenhof,
Aussichtsplattform mit Spektiv, barrierefrei,
geführte Vogelbeobachtungen (kostenlos)



Sonnenuntergang an der Naturbeobachtungsplattform Chieming

Aussichtspunkt



- Aussichtspunkt „Hoch über'm Chiemsee“
in Stöttham

- Aussichtspunkt Oberhochstätt
kurz nach Oberhochstätt in nördlicher Richtung

nächste CRW-Infotafeln



- Richtung Süden (Gemeinde Grabenstätt):
Am Marktplatz

- Richtung Norden (Gemeinde Seebruck):
am Parkplatz am Ortseingang

Rettungstreffpunkte



Rettungstreffpunkte sind eindeutig mit einer Positionsnummer festgelegte Treffpunkte für die Rettungsdienste und die Kontaktperson am Unfallort. Die Rettungstreffpunkte sind mit wenigen Ausnahmen so angelegt, dass sie möglichst ganzjährig bei jeder Witterung mit Rettungsfahrzeugen erreicht werden können.

www.chiemseeagenda.de/rettungstreffpunkte



Obst- und Bienenlehrpfad Chieming

Tourist Information Chieming



Hauptstr. 20 b, 83339 Chieming

Tel. 08664 988647

ganzjährig Mo. bis Do. 8.30 – 12 + 14 - 17 Uhr

Fr. 8.30 - 12 Uhr

saisonal zusätzliche Öffnungszeiten

www.chieming.de

Öffnungszeiten, Fahrplandaten, usw. unterliegen ständigen Änderungen. Um sich über den aktuellen Stand informieren zu können sind Kontaktdaten (QR-Code, Webadressen, ...) mit aufgeführt.

Eine rechtliche Gewähr für die Richtigkeit aller Angaben in dieser Übersicht – ein Angebot der Chiemseeagenda in Zusammenarbeit mit den betroffenen Touristinformationen und den einzelnen Anbietern – kann weder vom Herausgeber noch von den einzelnen Anbietern übernommen werden.



Leader-Arbeitsgruppe
Chiemgauer-Seenplatte



Gefördert durch das Bayerische Staatsministerium für Ernährung, Landwirtschaft und Forsten



und den Europäischen Landwirtschaftsfonds für die Entwicklung des ländlichen Raums (ELER)



LEADER

Hinweise zu notwendigen Aktualisierungen senden Sie bitte an eine dieser Adressen:

- info@auv-chiemsee.de
- urlaub@chiemsee-chiemgau.info
- info@chiemsee-alpenland.de

Chiemsee Rundweg



Der Rundweg ist ein kombinierter Weg für Fußgänger und Genussradler. Er erfordert gegenseitige Rücksichtnahme!

Fußgänger Promenade



Einzelne Abschnitte am Chiemsee Rund- und Chiemsee Radweg sind als Erholungspromenaden vornehmlich für Fußgänger ausgewiesen.



Rathaus im Schloss Grabenstätt

Rathaus Grabenstätt



Schloss-Straße 15, 83355 Grabenstätt

Tel. 08661 9887 0

www.grabenstaett.de

Radfreundliche Betriebe



Adressen von radfreundlichen Gastgebern erhalten Sie in der Tourist Info.

Chiemseeringlinie

Fahrrad-Mitnahme



- fährt täglich von Pfingsten bis Anfang Oktober
- Aktuelle Fahrpläne und ausführliche Informationen erhalten Sie bei allen teilnehmenden Tourist-Informationen oder bei den Tourismusverbänden mit Sitz in Bernau a. Ch. und Traunstein oder [siehe QR-Code](#)

Chiemsee Schifffahrt



Aktuelle Fahrpläne & weitere Informationen:

[siehe QR-Code](#)

- Die Mitnahme von Fahrrädern ist nicht auf allen Schiffen und nur im begrenztem Umfang möglich. Deshalb übernimmt die Chiemsee-Schifffahrt **keine Gewähr für die Fahrradbeförderung.**
- Das Radfahren ist auf den Inseln nicht gestattet.

Reisen mit Bahn

und Fahrrad



Bahnhöfe in **Traunstein, Übersee, Bernau, Prien** und **Bad Endorf**. Für den Fahrradtransport ist ein Radl-Fahrschein zu lösen; ein Anspruch auf Mitnahme besteht nicht.

Fahrrad-Abholservice



- Taxi Hans
Am Winkelzaun 17, 83339 Chieming, www.taxi-hans.de
info@taxi-hans.de, Handy 0160 8131826
auch behindertengerechter Transport von Rollstuhlfahrern
- Einige Verleiher bieten einen Abholservice für ihre Fahrräder an.



Strandbad am Tüttensee

öffentliche Toiletten



- In der Touristinformation Grabenstätt zu deren Öffnungszeiten, gebührenfrei

www.grabenstaett.de

Karten & Broschüren



Unterlagen erhalten Sie bei den Tourist-Informationen rund um den See oder bei den Tourismusverbänden mit Sitz in Bernau-Felden und Traunstein.



im Grabenstätter Moos



www.chiemseeagenda.de

www.naturerlebnis-chiemsee.de

Abwasser- und Umweltverband Chiemsee (AUV)

Träger der Chiemseeagenda

Stiedering 1, 83253 Rimsting

Tel. 08051 6901 10, info@auv-chiemsee.de

Kartengrundlage Kartografischer Verlag Huber
Kartenergänzungen Chiemseeagenda
Basisdaten in Seitenleisten Chiemseeagenda

Stand: Dez. 2023

ortsspezifische Angaben Tourist-Info Grabenstätt
in Seitenleisten Stand: Dez. 2023



Chiemsee Radweg

Der Chiemsee Radweg steht allen Radfahrern, auch sportlichen Radlern und e-Bikern zur Verfügung und weist wunderbare Panoramaabschnitte auf.

Rad-Servicestationen/ öffentlicher E-Radtankstelle



- Seebruck an der Taverna am Gebäude des Römermuseums
- Übersee-Feldwies beim „Lake O` Mio Café & Bar“ im Chiemseepark
- Bernau-Felden am Wohnmobilhafen
- Prien/Stock im Hafengelände
- Rimsting am Kiosk in der Strandanlage
- Breitbrunn am Rathaus/Tourist-Info
- Grabenstätt an der Tourist-Info - Rückseite



Marktplatz Grabenstätt

Fahrradreparaturwerkstatt



- Fahrrad K.-H. Brunner
Grassauer Str. 44, 83236 Übersee, Tel. 08642 6656
- Südbike, W. Schustek
Gewerbestr. 6, 83236 Übersee, Tel. 08642 6107
www.suedbike.de
- Am Bahnhof Radservicestation ohne E-Ladestation

Fahrrad-Parkplatz



- Am Marktplatz Grabenstätt neben der Infovitrine, nicht überdacht

Rastplatz mit Picknickmöglichkeit



- Am Marktplatz Grabenstätt neben der Infovitrine
- An der Bushaltestelle Hirschauer Bucht
- An der Touristinfo Grabenstätt



Römermuseum in der Schloßökonomie Grabenstätt

Naturbeobachtungsstationen



- Beobachtungsturm Hirschauer Bucht in der Nähe vom Wirtshaus „Hirschauer Bucht“, ganzjährig geführte Vogelbeobachtungen (kostenlos)
- Beobachtungsturm Hagenau in der Nähe vom Restaurant „Chiemseefischer“

Aussichtspunkt

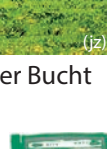


- Beobachtungsturm Hirschauer Bucht in der Nähe vom Wirtshaus „Hirschauer Bucht“
- Beobachtungsturm Hagenau in der Nähe vom Restaurant „Chiemseefischer“



Blick vom Turm Hagenau auf die Kampenwand und den Turm Hirschauer Bucht

nächste CRW-Infotafeln



- Richtung Norden (Gemeinde Übersee): an der Brücke über die Tiroler Achen
- Richtung Norden (Gemeinde Chieming): am Café „Sonnendeck“ (neben Minigolfplatz)

Rettungstreffpunkte



Rettungstreffpunkte sind eindeutig mit einer Positionsnummer festgelegte Treffpunkte für die Rettungsdienste und die Kontaktperson am Unfallort. Die Rettungstreffpunkte sind mit wenigen Ausnahmen so angelegt, dass sie möglichst ganzjährig bei jeder Witterung mit Rettungsfahrzeugen erreicht werden können.

www.chiemseeagenda.de/rettungstreffpunkte



Tourist Info in der Schlossökonomie

Tourist Information Grabenstätt



Schloßstr. 17, 83355 Grabenstätt

Tel. 08661 988731

ganzjährig

Mo. bis Fr. 9 - 12 Uhr


und Do. auch von 14 - 16 Uhr

Im Sommerhalbjahr erweiterte Öffnungszeiten

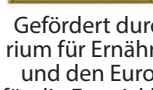
www.grabenstaett.de

Öffnungszeiten, Fahrplandaten, usw. unterliegen ständigen Änderungen. Um sich über den aktuellen Stand informieren zu können sind Kontaktdaten (QR-Code, Webadressen, ...) mit aufgeführt.

Eine rechtliche Gewähr für die Richtigkeit aller Angaben in dieser Übersicht – ein Angebot der Chiemseeagenda in Zusammenarbeit mit den betroffenen Touristinformanten und einzelnen Anbietern – kann weder vom Herausgeber noch von den einzelnen Anbietern übernommen werden.



Leader-Arbeitsgruppe
Chiemgauer-Seenplatte



Gefördert durch das Bayerische Staatsministerium für Ernährung, Landwirtschaft und Forsten und den Europäischen Landwirtschaftsfonds für die Entwicklung des ländlichen Raums (ELER)



Hinweise zu notwendigen Aktualisierungen
senden Sie bitte an eine dieser Adressen:

- info@auv-chiemsee.de
- urlaub@chiemsee-chiemgau.info
- info@chiemsee-alpenland.de



Chiemsee Rundweg

Der Rundweg ist ein kombinierter Weg für
Fußgänger und Genussradler. Er erfordert
gegenseitige Rücksichtnahme!

Fußgänger Promenade



Einzelne Abschnitte am Chiemsee Rund- und
Chiemsee Radweg sind als Erholungspromena-
den vornehmlich für Fußgänger ausgewiesen.



Blick auf das Achendelta - Das besterhaltene Binnendelta Mitteleuropas

Rathaus Übersee



Kirchweg 1, 83236 Übersee

Tel. 08642 8989 0

www.uebersee.com

Radfreundliche Betriebe



- Haus Waldesruh, Gasthaus + Pension
Waldweg 20, 83236 Übersee-Feldwies
Tel. 08642 6712, www.waldesruh-chiemsee.de
- Weitere Adressen von radfreundlichen
Gastgebern erhalten Sie in der Tourist Info.

Chiemseeringlinie

Fahrrad-Mitnahme



- fährt täglich von Pfingsten bis Anfang Oktober
- Aktuelle Fahrpläne und ausführliche Informa-
tionen erhalten Sie bei allen teilnehmenden
Tourist-Informationen oder bei den Touris-
musverbänden mit Sitz in Bernau a. Ch. und
Traunstein oder [siehe QR-Code](#)

Chiemsee Schifffahrt



Aktuelle Fahrpläne & weitere Informationen:

[siehe QR-Code](#)

- Die Mitnahme von Fahrrädern ist nicht auf allen
Schiffen und nur im begrenztem Umfang möglich.
Deshalb übernimmt die Chiemsee-Schifffahrt
keine Gewähr für die Fahrradbeförderung.
- Das Radfahren ist auf den Inseln nicht gestattet.

Reisen mit Bahn und Fahrrad



Bahnhöfe in **Traunstein, Übersee, Bernau, Prien**
und **Bad Endorf**. Für den Fahrradtransport ist
ein Radl-Fahrschein zu lösen; ein Anspruch auf
Mitnahme besteht nicht.

Fahrrad-Abholservice



- Taxi Hans
Am Winkelzaun 17, 83339 Chieming, www.taxi-hans.de
info@taxi-hans.de, Handy 0160 8131826
auch behindertengerechter Transport von Rollstuhlfahrern
- Einige Verleiher bieten einen Abholservice für
ihre Fahrräder an.



Naturbeobachtungsturm Lachsgang

öffentliche Toiletten



- Tourist Info - Nebengebäude
Adresse siehe rechte Seitenleiste bei Tourist Information
von Pfingsten bis Ende Oktb. tägl. 24 Stunden geöffnet
- Am Friedhof an der großen Kirche
Kirchweg, 83236 Übersee
ganzjährig von 8:00 - 18:00 Uhr geöffnet
- Eisdielen Mamma Mia
Dorfstr. 9, 83236 Übersee
März bis Oktober 11:00 - 21:00 Uhr geöffnet
- Lake O` Mio Café & Bar im Chiemseepark
Julius Exter Promenade 15, 83236 Übersee-Feldwies
ab den Oster- bis zu den Herbstferien - nur bei Kioskbetrieb
- Bahnhof Übersee
Bahnhofstr. 31, 83236 Übersee
ganzjährig von 6:00 - 20:00 Uhr geöffnet
- Naturpavillon Zellerpark
Hochfellnweg 1, 83236 Übersee
von Mai bis mit Oktober von Di. bis Sa. von 14:00 - 17:30 Uhr

Karten & Broschüren



Unterlagen erhalten Sie bei den Tourist-
Informationen rund um den See oder bei den
Tourismusverbänden mit Sitz in Bernau-Felden
und Traunstein.



Chiemseestrand bei Abendsonne



www.chiemseeagenda.de

www.naturerlebnis-chiemsee.de

Abwasser- und Umweltverband Chiemsee (AUV)

Träger der Chiemseeagenda

Stiedering 1, 83253 Rimsting

Tel. 08051 6901 10, info@auv-chiemsee.de

Kartengrundlage Kartografischer Verlag Huber
Kartenergänzungen Chiemseeagenda
Basisdaten in Seitenleisten Chiemseeagenda

Stand: Dez. 2023

ortsspezifische Angaben Tourist Information Übersee
in Seitenleisten Stand: Dez. 2023

Chiemsee Radweg



Der Chiemsee Radweg steht allen Radfahrern, auch sportlichen Radlern und e-Bikern zur Verfügung und weist wunderbare Panoramaabschnitte auf.



Rad-Service und E-Radtankstelle am Lake O` Mio Café & Bar im Chiemseepark Feldwies

Rad-Servicestationen/ öffentlicher E-Radtankstelle



- Seebruck an der Taverna
am Gebäude des Römermuseums
- Übersee-Feldwies beim
„Lake O` Mio Café & Bar“ im Chiemseepark
- Bernau-Felden am Wohnmobilhafen
- Prien/Stock im Hafengelände
- Rimsting am Kiosk in der Strandanlage
- Breitbrunn am Rathaus/Tourist-Info
- Grabenstätt an der Tourist-Info - Rückseite

weitere Lademöglichkeiten Rad

- Haus Waldesruh, Gasthaus + Pension
Waldweg 20, 83236 Übersee-Feldwies
Tel. 08642 6712, www.waldesruh-chiemsee.de
frei zugänglich, kostenlos

Fahrradreparaturwerkstatt



- Fahrrad K.-H. Brunner
Grassauer Str. 44, 83236 Übersee, Tel. 08642 6656
- Südbike, W. Schustek
Gewerbestr. 6, 83236 Übersee, Tel. 08642 6107
www.suedbike.de
- Am Bahnhof Radservicestation ohne E-Ladestation

Schlauchautomat



- Fahrradverleih K.-H. Brunner
Grassauer Str. 44, 83236 Übersee, Tel. 08642 6656



Segelhafen Feldwies-Übersee

Fahrradverleih



- Fahrradverleih K.-H. Brunner, auch E-Bikes
Grassauer Str. 44, 83236 Übersee, Tel. 08642 6656
- Südbike, W. Schustek, auch E-Bikes
Gewerbestr. 6, 83236 Übersee, Tel. 08642 6107
www.suedbike.de

Rastplatz mit Picknickmöglichkeit



- Rastplatz am Überseer Bach
- Rastplatz auf der „Beste Wiese“ Ortsmitte
- Rastplatz an der Wegkreuzung im „Apfeltal“
auf dem Westerbuchberg, mit Infovitrine
- Rastplatz nach dem Westerbuchberg Richtung Torfbahnhof



Hochseilgarten Parker Outdoor Übersee

Naturbeobachtungsstation



- Beobachtungsturm Lachsgang
in der Nähe der Nikolaus-Kapelle,
ganzjährig geführte Vogelbeobachtungen (kostenlos)

Aussichtspunkt



- An der Wegkreuzung im „Apfeltal“
auf dem Westerbuchberg

nächste CRW-Infotafeln



- Richtung Osten (Gemeinde Grabenstätt):
Am Marktplatz
- Richtung Westen:
Chiemseepark Bernau-Felden



Ausblick vom Rastplatz im „Apfeltal“ auf dem Westerbuchberg nach Südwest

Rettungstreffpunkte



Rettungstreffpunkte sind eindeutig mit einer Positionsnummer festgelegte Treffpunkte für die Rettungsdienste und die Kontaktperson am Unfallort. Die Rettungstreffpunkte sind mit wenigen Ausnahmen so angelegt, dass sie möglichst ganzjährig bei jeder Witterung mit Rettungsfahrzeugen erreicht werden können.

www.chiemseeagenda.de/rettungstreffpunkte

Tourist Information

Übersee

Übersee
am Chiemsee



Feldwieser Str. 27, 83236 Übersee

Tel. 08642 295

ganzjährig

von Mo. bis Do. von 9 - 12 +

14 - 17 Uhr und Fr. von 8 - 12 Uhr

saisonal zusätzliche Öffnungszeiten

www.uebersee.com

Öffnungszeiten, Fahrplandaten, usw. unterliegen ständigen Änderungen. Um sich über den aktuellen Stand informieren zu können sind Kontaktdaten (QR-Code, Webadressen, ...) mit aufgeführt.

Eine rechtliche Gewähr für die Richtigkeit aller Angaben in dieser Übersicht – ein Angebot der Chiemseeagenda in Zusammenarbeit mit den betroffenen Touristinformationen und einzelnen Anbietern – kann weder vom Herausgeber noch von den einzelnen Anbietern übernommen werden.