Natur.Erlebnis.Chiemsee

Naturbeobachtungs-stationen am Chiemsee

Die frei zugänglichen Naturbeobachtungs-stationen erreichen Sie vom Chiemsee Rund- und Radweg aus, im Sommer auch mit dem Bus der Chiemseeringlinie (mit Fahrradanhänger) oder mit dem Schiff.

Ganzjährig kostenlose Vogelführungen!

IW Turm "Irschener Winkel"
PM Hütte an der Prienmündung
GZ Turm "Ganszipfel"
SB Turm "Seebruck"
CH Plattform "Chieming"
HA Turm "Hagenau"
HB Turm "Hirschauer Bucht"
LG Turm "Lachsgang"
KM Turm "Kendlmühlfilzn"



Seebruck
Alz
Gollens-hausen
Bad Endorf
Rosenheim-München
Breitbrunn
Gstadt
Chiemsee
Chieming
Chiemseeringlinie
Traunstein
Rimsting
Frauenin sel
Kernzone
NSG
Prien
Prien
Herreninsel
Graben-stätt
Felden
Feldwies
Traunstein Salzburg
Übersee
Bernau
Naturschutzgebiet
Kendlmühlfilzn
Rosenheim-München
Rottau
Tiroler Achen
Grassau
Aschau
N
0 1 2 3 km



Ruhezonen
für Vögel, Fische und Schilf

Chiemseeringlinie
fährt zwischen Mai und Oktober

Chiemsee Radweg
mit Panoramablicken

Chiemsee Rundweg
Fuß- und Radweg mit besonderer Rücksichtname auf Fußgänger

Fußgängerpromenade

CHIEMSEE AGENDA

In der **Chiemseeagenda** engagieren sich die Gemeinden des Abwasser- und Umweltverbandes Chiemsee (AZV) für eine nachhaltige Entwicklung am Chiemsee.



Broschüre
„Naturerlebnis Chiemsee"
Naturbeobachtungsstationen, Informationstafeln und Naturführungen am Chiemsee mit zahlreichen Fotos zu Natur und Kultur.
Heft für 2,00 Euro in den Tourist-Informationen und in der Chiemseeringlinie erhältlich.
Broschürenreihe unter:
www.chiemseeagenda.de/thema/199

Fotos von aktuellen Naturbeobachtungen an den Stationen finden Sie im Online-Fotoalbum unter:
www.fotoalbum.naturerlebnis-chiemsee.de

Plakat_NatBeo-2016 1d/160117
Bearbeitung: AZV Chiemsee, Claus Linke/Chiemseeagenda Fotos: Dirk Alfermann, Hannes Krauss, Johann Zimmermann