



Der Chiemsee Rundweg und der Chiemsee Radweg umrunden das „Bayerische Meer“ - mit 80 Quadratkilometern Fläche der drittgrößte Binnensee Deutschlands.

Die Strecken passieren neun Ortschaften mit zahlreichen Einkehrmöglichkeiten und sind durchgehend in beiden Richtungen gut ausgeschildert. Das imposante See- und Alpenpanorama begleitet Fußgänger und Radfahrer auf der gesamten Rundtour. Sie führen an zahlreichen Badestellen vorbei und bieten an mehreren Schiffsanlegestellen die Möglichkeit, die Herreninsel mit dem berühmten Schloss Herrenchiemsee sowie die Fraueninsel zu besuchen.

Die einzelnen Etappen kann man gut aneinanderreihen oder in individuelle Tagesetappen einteilen, Übernachtungsmöglichkeiten gibt es an jedem Ort.



Chiemsee Rundweg

Die Strecke hat eine Länge von 57 km, führt auf Feldwegen, asphaltierten Radwegen und Nebenstraßen und kann mit gängigen Tourenrädern befahren werden. Der Chiemsee Rundweg ist ein kombinierter Radfahrer- und Fußgängerweg, daher ist besondere Rücksicht geboten. Die Radroute überwindet mit 221 Höhenmetern nur wenige geringe Steigungen und ist daher ideal für Genuss- und Familienradler. Für normale bis sportliche Radler und E-Biker empfehlen wir den schnelleren Chiemsee Radweg.

www.chiemsee-alpenland.de/Media/Tourenfinder-fuer-Aktive/Chiemsee-Rundweg



Chiemsee Radweg

Der Chiemsee Radweg umrundet auf 55 Kilometern das „Bayerische Meer“ abwechselnd auf Panoramaabschnitten und über wenig befahrene Straßen.

Der Chiemsee Radweg ist ideal für normale bis sportliche Radler und E-Biker. Die Strecke führt auf Feldwegen, asphaltierten Radwegen und Nebenstraßen und kann mit gängigen Tourenrädern befahren werden. Die Radroute überwindet mit 159 Höhenmetern nur wenige geringe Steigungen. Er ist besser asphaltiert als der gemütlichere Chiemsee Rundweg, den wir für Genuss- und Familienradler empfehlen.

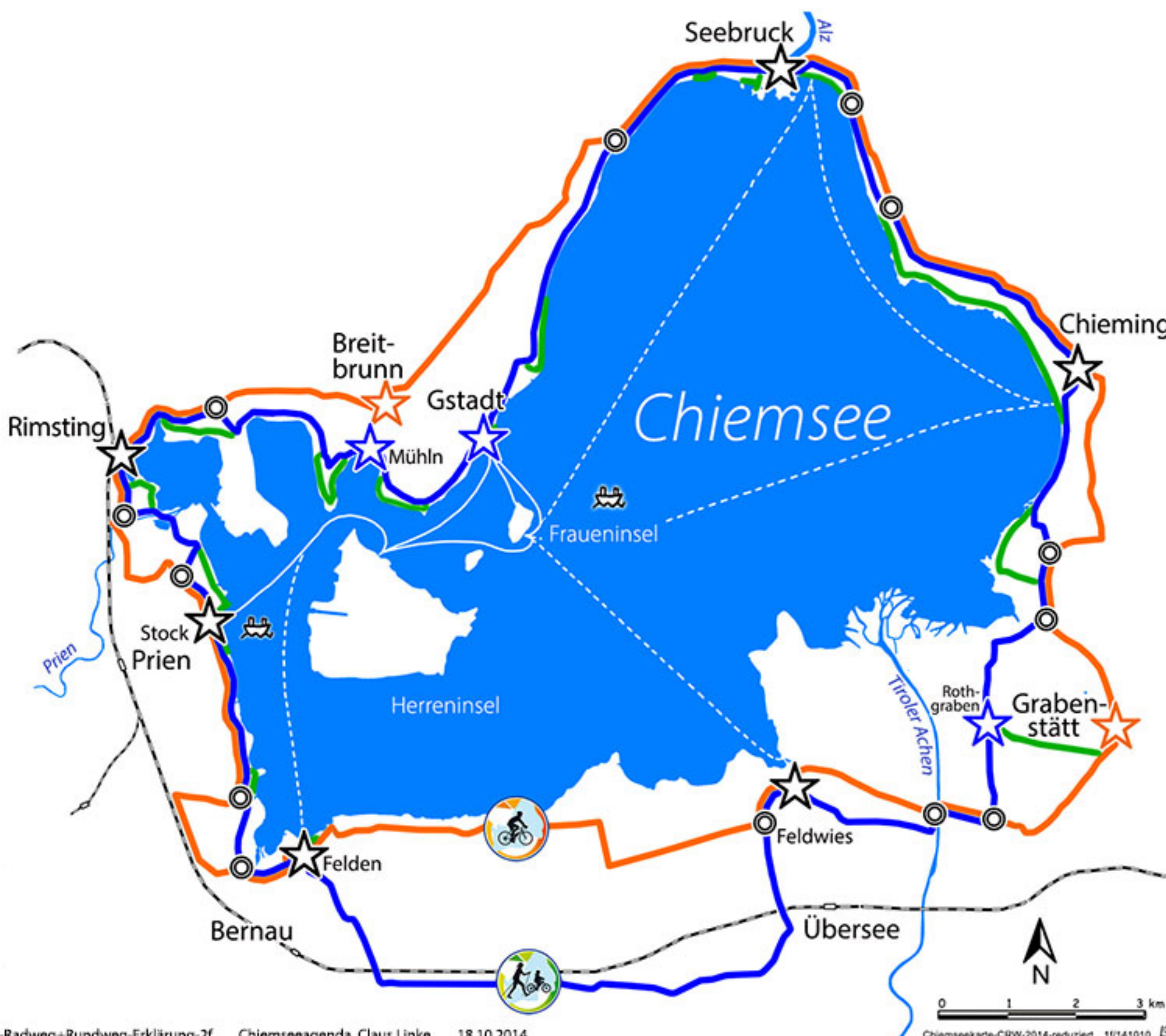
www.chiemsee-alpenland.de/Media/Tourenfinder-fuer-Aktive/Chiemsee-Radweg



Promenadenabschnitte für Fußgänger

Der Chiemsee Rundweg ist ein gemeinsamer Weg für Fußgänger und Radfahrer. Die Route überwindet mit 197 Höhenmetern nur wenige geringe Steigungen auf 65 Kilometern. In einigen Gemeinden stehen dem Fußgänger getrennt vom Chiemsee Rundweg einzelne Promenadenabschnitte zur Verfügung. Der Rundweg insgesamt führt auf Feldwegen und asphaltierten Gehwegen. Die Strecke ist durchgehend in beiden Richtungen gut als "Chiemsee Rundweg" ausgeschildert.

www.chiemsee-alpenland.de/Media/Tourenfinder-fuer-Aktive/Chiemsee-Rundweg-fuer-Fussgaenger



- ★ gemeindlicher Referenzpunkt für Entfernungsangaben am Chiemsee Rundweg
- ★ dieser Referenzpunkt liegt nur am Chiemsee Radweg
- ◎ Start-/Endpunkt der gemeinsamen Wegeführung von Chiemsee Rundweg und Chiemsee Radweg

Infolge der stattfindenden Ausbaurbeiten am Weg, können Korrekturen an der Weglänge und/oder Wegeführung eintreten.





Chiemsee Rundweg

Wegstreckenangabe in Kilometer

Fahrtrichtung



	Rimsting ☆	Breitbrunn- Mühl ♀	Gstadt ☆	Seebruck ☆	Chieming ☆	Grabenstätt- Rothgraben ♀	Übersee- Feldwies ♀	Bernau- Felden ♀	Prien-Stock ☆
☆ Bernau-Felden ←	5,5
☆ Übersee-Feldwies ←	11,8	17,2
☆ Grabenstätt-Rothgraben ←	4,8	16,6	22,0
☆ Chieming ←	6,2	11,0	22,8	28,2
☆ Seebruck ←	7,4	13,6	18,4	30,2	35,6
☆ Gstadt ←	.	.	.	8,3	15,7	21,9	26,7	38,5	43,9
☆ Breitbrunn-Mühl ←	.	.	2,9	11,2	18,6	24,8	29,6	41,4	46,8
☆ Rimsting ←	.	5,6	8,5	16,8	24,2	30,4	35,2	47,0	52,4
☆ Prien-Stock ←	4,3	9,9	12,8	21,1	28,5	34,7	39,5	51,3	56,7
☆ Bernau-Felden ←	9,8	15,4	18,3	26,6	34,0	40,2	45,0	56,7	
☆ Übersee-Feldwies ←	21,6	27,2	30,1	38,4	45,8	52,0	56,7		
☆ Grabenstätt-Rothgraben ←	26,4	31,9	34,9	43,1	50,2	56,7			
☆ Chieming ←	32,6	38,1	41,1	49,3	56,7				
☆ Seebruck ←	40,0	45,6	48,5	56,7					
☆ Gstadt ←	48,2	53,8	56,7						
☆ Breitbrunn-Mühl ←	51,2	56,7							
☆ Rimsting ←	56,7								



Chiemsee Rundweg
Fuß- und Radweg mit besonderer Rücksichtnahme auf Fußgänger



Chiemsee Radweg
mit Panoramaabschnitten

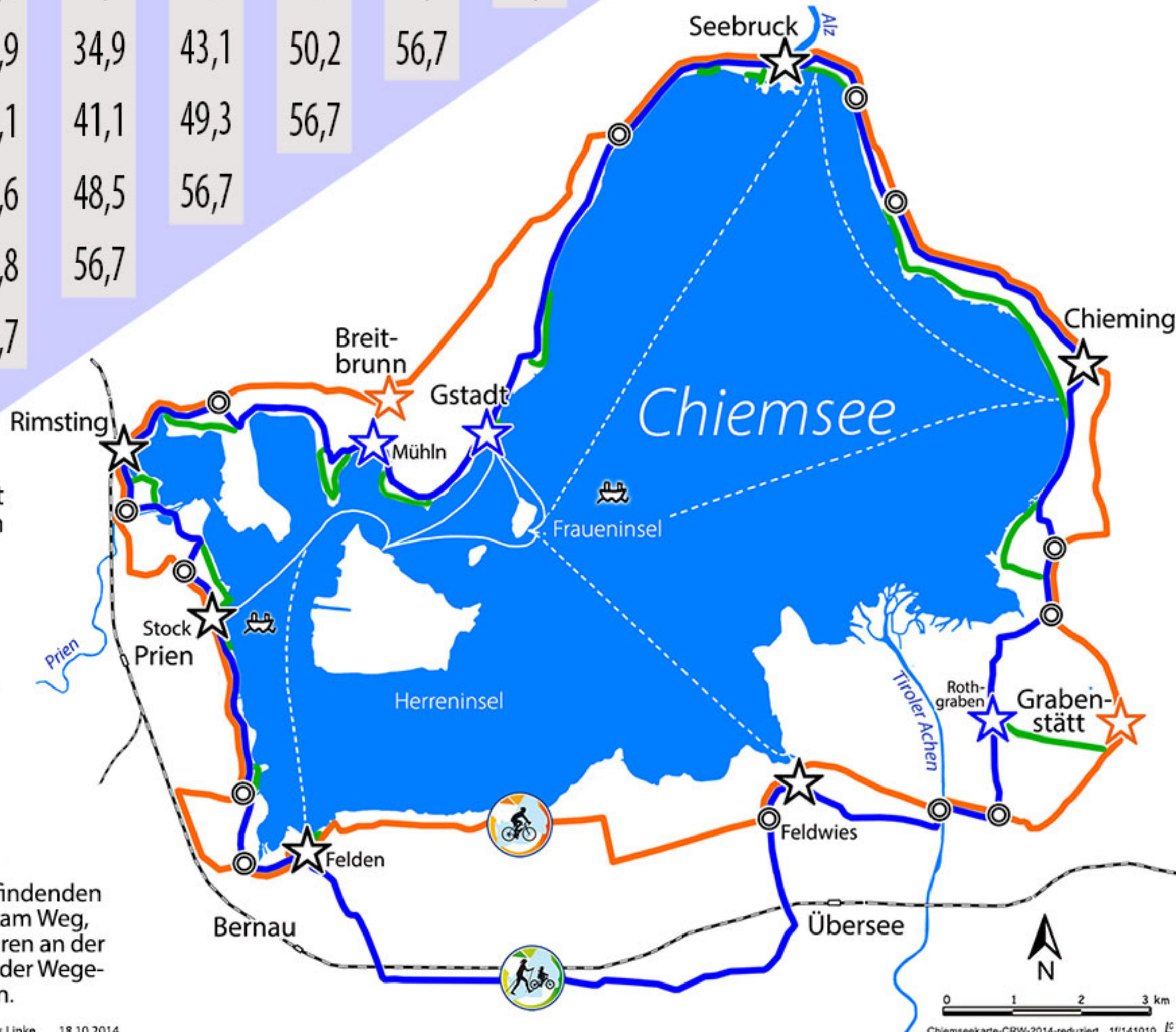


Fußgänger Promenade
einzelne Abschnitte am Rund- und Radweg sind nur für Fußgänger ausgewiesen.

☆ gemeindlicher Referenzpunkt für Entfernungsangaben am Chiemsee Rundweg

☆ dieser Referenzpunkt liegt nur am Chiemsee Radweg

⊙ Start-/Endpunkt der gemeinsamen Wegeführung von Chiemsee Rundweg und Chiemsee Radweg



Infolge der stattfindenden Ausbaurbeiten am Weg, können Korrekturen an der Weglänge und/oder Wegeführung eintreten.





Chiemsee Rundweg

Wegstreckenangabe in Kilometer



Chiemsee Rundweg
Fuß- und Radweg mit besonderer Rücksichtnahme auf Fußgänger

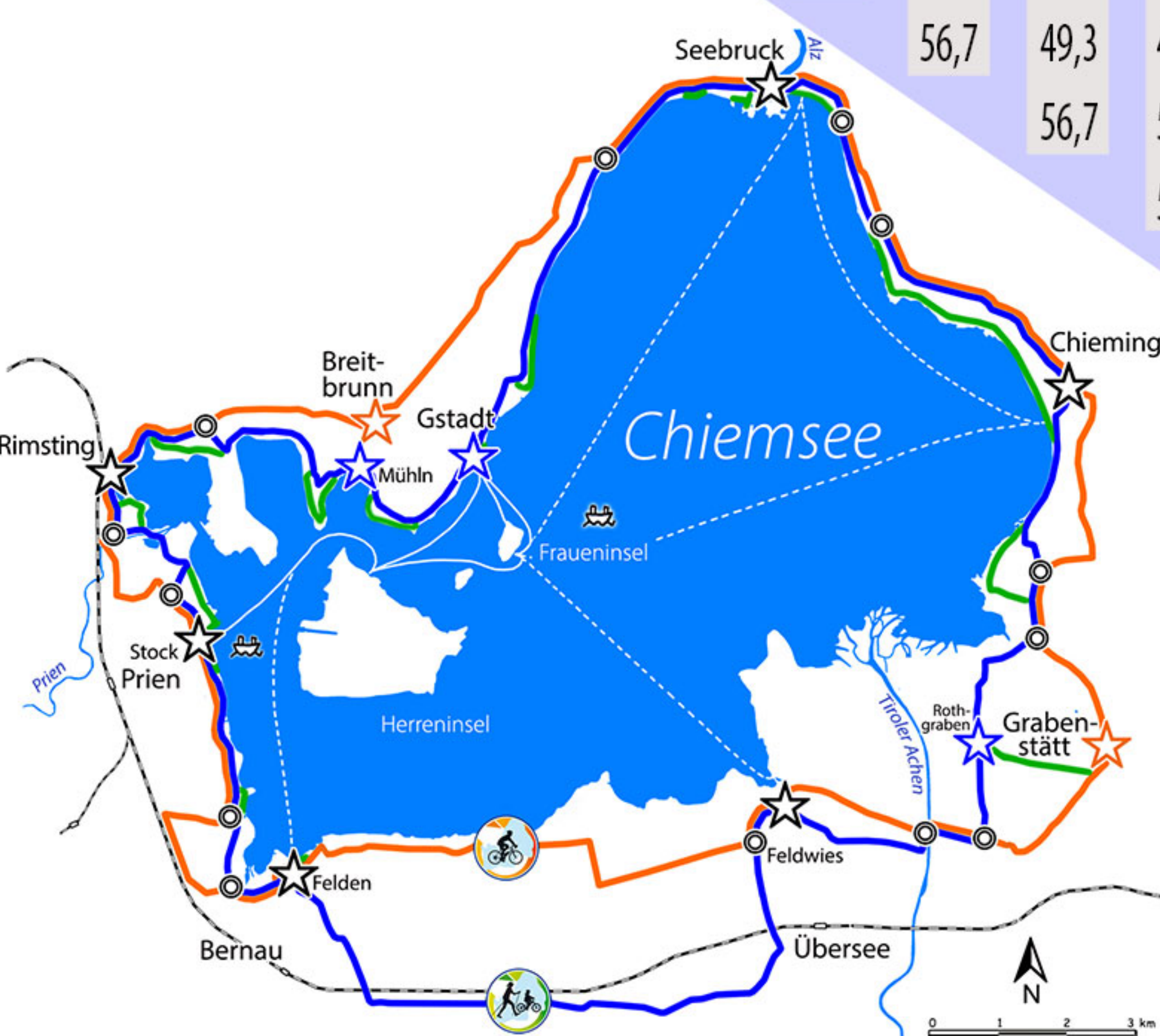


Chiemsee Radweg
mit Panoramaabschnitten



Fußgänger Promenade
einzelne Abschnitte am Rund- und Radweg sind nur für Fußgänger ausgewiesen.

	Prien-Stock ☆	Rimsting ☆	Breitbrunn- Mühl	Gstadt ☆	Sebruck ☆	Chieming ☆	Grabenstätt- Rothgraben ☆	Übersee- Feldwies ☆	Bernau- Felden ☆	Fahrtrichtung im Uhrzeiger
	4,3	⇒ Rimsting ☆
	9,9	5,6	⇒ Breitbrunn- Mühl ☆
	12,8	8,5	2,9	⇒ Gstadt ☆
	21,1	16,8	11,2	8,3	⇒ Sebruck ☆
	28,5	24,2	18,6	15,7	7,4	⇒ Chieming ☆
	34,7	30,4	24,8	21,9	13,6	6,2	.	.	.	⇒ Grabenstätt- Rothgraben ☆
	39,5	35,2	29,6	26,7	18,4	11,0	4,8	.	.	⇒ Übersee- Feldwies ☆
	51,3	47,0	41,4	38,5	30,2	22,8	16,6	11,8	.	⇒ Bernau- Felden ☆
	56,7	52,4	46,8	43,9	35,6	28,2	22,0	17,2	5,5	⇒ Prien-Stock ☆
		56,7	51,2	48,2	40,0	32,6	26,4	21,6	9,8	⇒ Rimsting ☆
			56,7	53,8	45,6	38,1	31,9	27,2	15,4	⇒ Breitbrunn- Mühl ☆
				56,7	48,5	41,1	34,9	30,1	18,3	⇒ Gstadt ☆
					56,7	49,3	43,1	38,4	26,6	⇒ Sebruck ☆
						56,7	50,5	45,8	34,0	⇒ Chieming ☆
							56,7	52,0	40,2	⇒ Grabenstätt- Rothgraben ☆
								56,7	45,0	⇒ Übersee- Feldwies ☆
									56,7	⇒ Bernau- Felden ☆



- ☆ gemeindlicher Referenzpunkt für Entfernungsangaben am Chiemsee Rundweg
- ★ dieser Referenzpunkt liegt nur am Chiemsee Radweg
- ⊙ Start-/Endpunkt der gemeinsamen Wegführung von Chiemsee Rundweg und Chiemsee Radweg

Infolge der stattfindenden Ausbaurbeiten am Weg, können Korrekturen an der Weglänge und/oder Wegeführung eintreten.





Chiemsee Radweg

Wegstreckenangabe in Kilometer

Fahrtrichtung



	Rimsting ☆	Breitbrunn ☆	Seebruck ☆	Chieming ☆	Grabenstätt ☆	Übersee- Feldwies ☆	Bernau- Felden ☆	Prien-Stock ☆
☆ Bernau-Felden ⇐	7,4
☆ Übersee-Feldwies ⇐	8,9	16,3
☆ Grabenstätt ⇐	6,1	14,9	22,3
☆ Chieming ⇐	7,4	13,5	22,3	29,7
☆ Seebruck ⇐	.	.	.	7,4	14,8	20,9	29,8	37,2
☆ Breitbrunn ⇐	.	.	8,7	16,1	23,5	29,6	38,4	45,8
☆ Rimsting ⇐	.	4,7	13,3	20,8	28,2	34,3	43,1	50,5
☆ Prien-Stock ⇐	4,1	8,8	17,4	24,9	32,5	38,3	47,2	54,6
☆ Bernau-Felden ⇐	11,5	16,2	24,8	32,3	39,7	45,7	54,6	
☆ Übersee-Feldwies ⇐	20,3	25,0	33,7	41,1	48,5	54,6		
☆ Grabenstätt ⇐	26,4	31,1	39,8	47,2	54,6			
☆ Chieming ⇐	33,8	38,5	47,2	54,6				
☆ Seebruck ⇐	41,3	45,9	54,6					
☆ Breitbrunn ⇐	49,9	54,6						
☆ Rimsting ⇐	54,6							



Chiemsee Rundweg
Fuß- und Radweg mit besonderer Rücksichtnahme auf Fußgänger



Chiemsee Radweg
mit Panoramaabschnitten

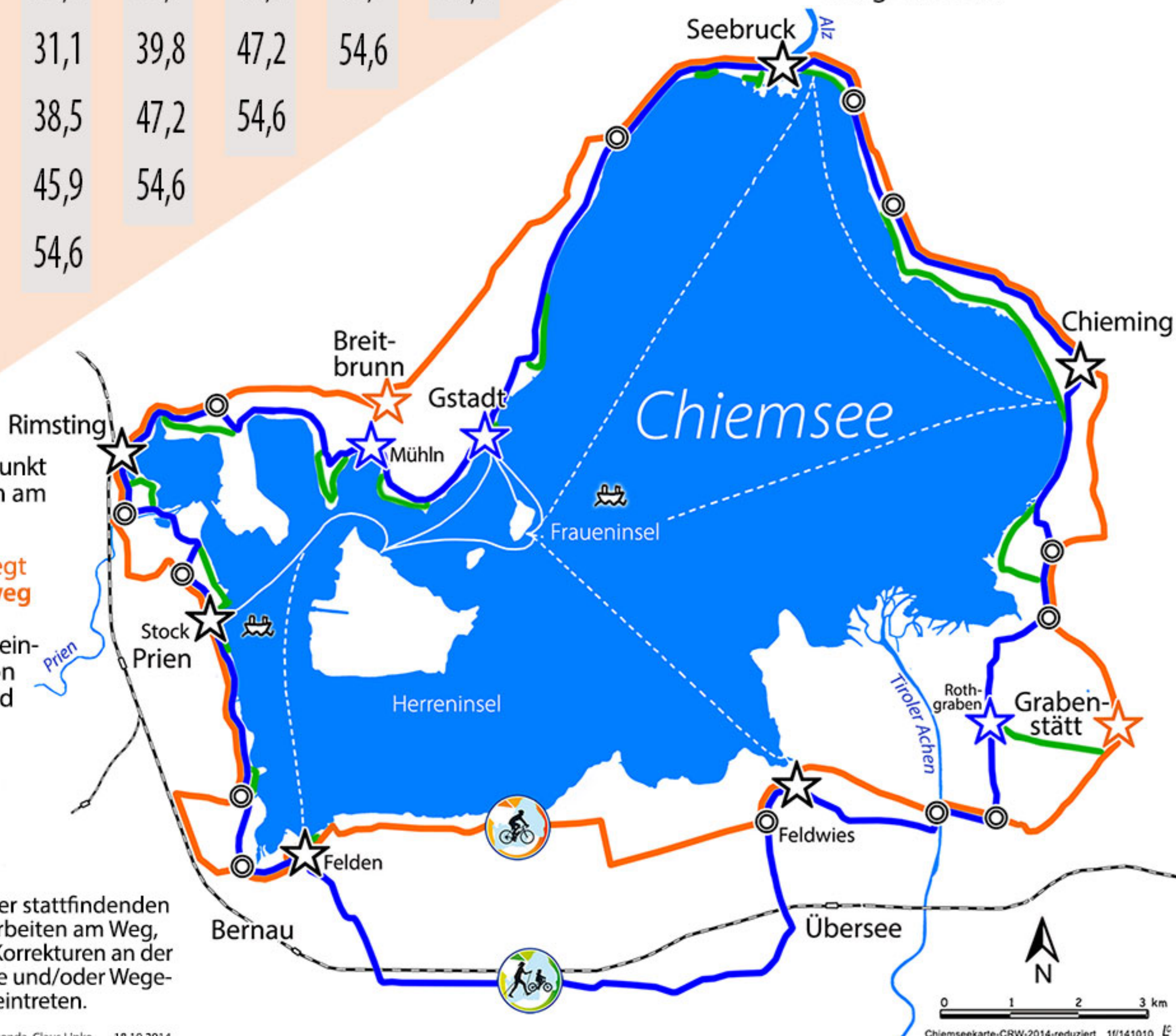


Fußgänger Promenade
einzelne Abschnitte am Rund- und Radweg sind nur für Fußgänger ausgewiesen.

☆ gemeindlicher Referenzpunkt für Entfernungsangaben am Chiemsee Rundweg

☆ dieser Referenzpunkt liegt nur am Chiemsee Radweg

◎ Start-/Endpunkt der gemeinsamen Wegführung von Chiemsee Rundweg und Chiemsee Radweg



Infolge der stattfindenden Ausbaurbeiten am Weg, können Korrekturen an der Weglänge und/oder Wegführung eintreten.





Chiemsee Radweg

Wegstreckenangabe in Kilometer



Chiemsee Rundweg
Fuß- und Radweg mit besonderer Rücksichtnahme auf Fußgänger

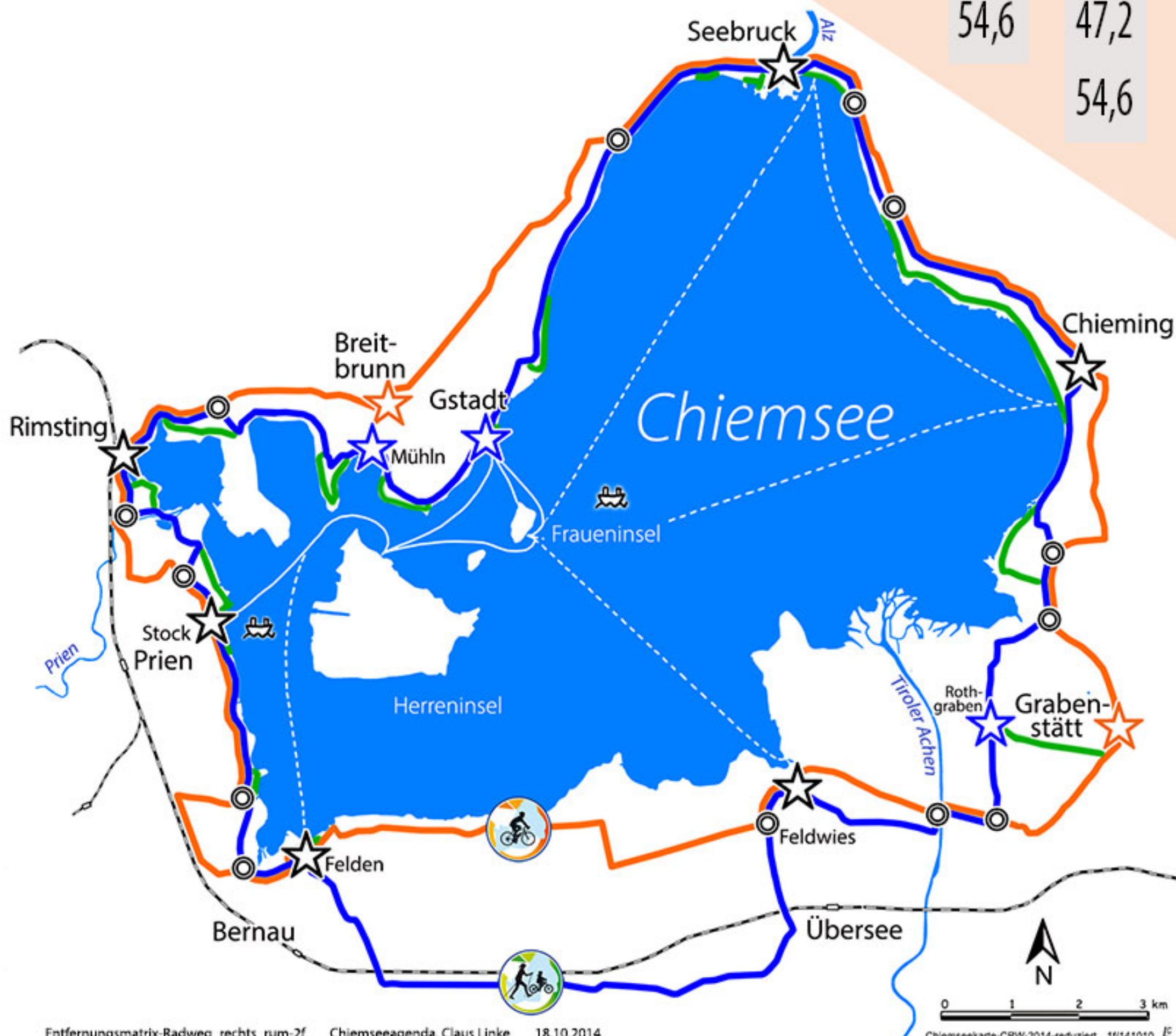


Chiemsee Radweg
mit Panoramaabschnitten



Fußgänger Promenade
einzelne Abschnitte am Rund- und Radweg sind nur für Fußgänger ausgewiesen.

	Prien-Stock ☆	Rimsting ☆	Breitbrunn ☆	Seebruck ☆	Chieming ☆	Grabenstätt ☆	Übersee-Feldwies ☆	Bernau-Felden ☆	Fahrtrichtung im Uhrzeiger
	4,1	⇒ Rimsting ☆
	8,8	4,7	⇒ Breitbrunn ☆
	17,4	13,3	8,7	⇒ Seebruck ☆
	24,9	20,8	16,1	7,4	⇒ Chieming ☆
	32,3	28,2	23,5	14,8	7,4	.	.	.	⇒ Grabenstätt ☆
	38,3	34,3	29,6	20,9	13,5	6,1	.	.	⇒ Übersee-Feldwies ☆
	47,2	43,1	38,4	29,8	22,3	14,9	8,9	.	⇒ Bernau-Felden ☆
	54,6	50,5	45,8	37,2	29,7	22,3	16,3	7,4	⇒ Prien-Stock ☆
		54,6	49,9	41,3	33,8	26,4	20,3	11,5	⇒ Rimsting ☆
			54,6	45,9	38,5	31,1	25,0	16,2	⇒ Breitbrunn ☆
				54,6	47,2	39,8	33,7	24,8	⇒ Seebruck ☆
					54,6	47,2	41,1	32,3	⇒ Chieming ☆
						54,6	48,5	39,7	⇒ Grabenstätt ☆
							54,6	45,7	⇒ Übersee-Feldwies ☆
								54,6	⇒ Bernau-Felden ☆



☆ gemeindlicher Referenzpunkt für Entfernungsangaben am Chiemsee Rundweg

☆ dieser Referenzpunkt liegt nur am Chiemsee Radweg

⊙ Start-/Endpunkt der gemeinsamen Wegführung von Chiemsee Rundweg und Chiemsee Radweg

Infolge der stattfindenden Ausbaurbeiten am Weg, können Korrekturen an der Weglänge und/oder Wegeführung eintreten.



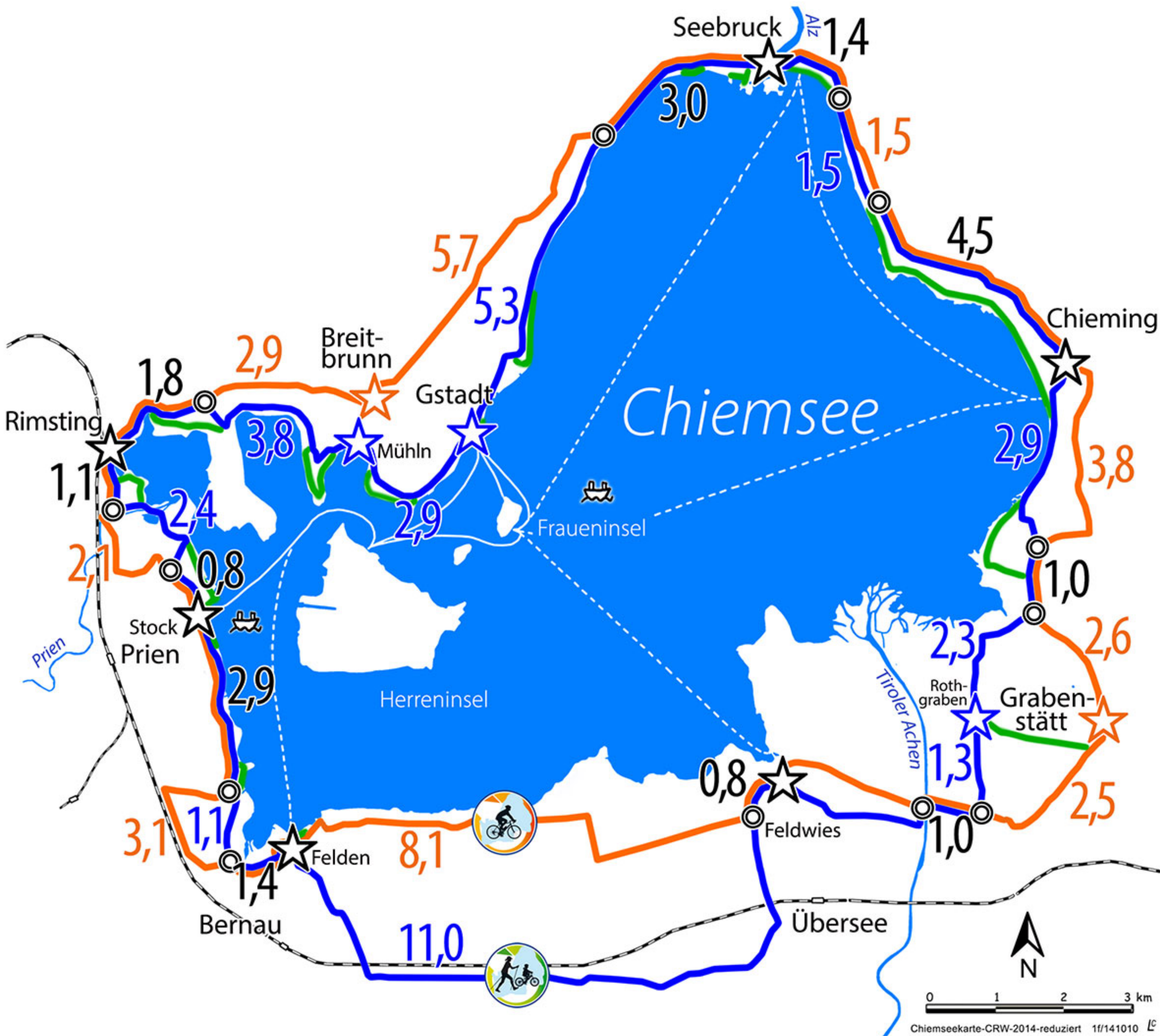


Chiemsee Rundweg

Chiemsee Radweg



Streckenabschnitte in Kilometern



Chiemsee Rundweg
Fuß- und Radweg mit besonderer Rücksichtnahme auf Fußgänger



Chiemsee Radweg
mit Panoramaabschnitten



Fußgänger Promenade
einzelne Abschnitte am Rund- und Radweg sind nur für Fußgänger ausgewiesen.

☆ gemeindlicher Referenzpunkt für Entfernungsangaben am Chiemsee Rundweg

☆ dieser Referenzpunkt liegt nur am Chiemsee Radweg

◎ Start-/Endpunkt der gemeinsamen Wegeführung von Chiemsee Rundweg und Chiemsee Radweg

Infolge der stattfindenden Ausbaurbeiten am Weg, können Korrekturen an der Weglänge und/oder Wegeführung eintreten.



CHIEMSEE AGENDA