



Der **Chiemsee Rundweg** und der **Chiemsee Radweg** umrunden den Chiemsee, der oft auch das "Bayerische Meer" genannt wird. Mit rund 80 Quadratkilometern Fläche ist der Chiemsee der drittgrößte Binnensee Deutschlands.

Entlang der beiden Strecken liegen insgesamt neun Ortschaften mit zahlreichen Sehens- und Einkehrmöglichkeiten. Der Streckenverlauf ist in beide Richtungen durchgehend und gut ausgeschildert. Das imposante See- und Alpenpanorama begleitet Fußgänger und Radfahrer auf der gesamten Rundtour. Zahlreiche Badestellen laden zu einer Erfrischung im See ein. Mehrere Schiffsanlegestellen bieten die Möglichkeit, die Herreninsel mit dem berühmten Schloss Herrenchiemsee sowie die Fraueninsel mit dem Benediktinerinnenkloster zu besuchen. Die Mitnahme von Fahrrädern ist nicht auf allen Schiffen möglich.

Die einzelnen Etappen kann man gut aneinanderreihen oder in individuelle Tagesetappen einteilen. Übernachtungsmöglichkeiten gibt es in jedem Ort.



Chiemsee Rundweg

Die Strecke ist 57 Kilometer lang. Sie verläuft auf Feldwegen, asphaltierten Radwegen sowie Nebenstraßen und kann mit gängigen Tourenrädern befahren werden. Der Chiemsee Rundweg ist ein kombinierter Radfahrer- und Fußgängerweg, daher ist hier besondere Rücksicht geboten. Die Route überwindet mit 221 Höhenmetern nur wenige Steigungen mit geringem Grad und ist daher ideal für Genussradler und Familien.

www.chiemsee-alpenland.de/Media/Tourenfinder-fuer-Aktive/Chiemsee-Rundweg



Chiemsee Radweg

Der Chiemsee Radweg umrundet auf 55 Kilometern das „Bayerische Meer“. Die Strecke verläuft auf wenig befahrenen Straßen und bietet Abschnitte mit schönen Ausblicken.

Der Chiemsee Radweg ist ideal für normale bis sportliche Radler und E-Biker. Die Strecke verläuft auf Feldwegen, asphaltierten Radwegen sowie Nebenstraßen und kann mit gängigen Tourenrädern befahren werden. Die Route überwindet mit 159 Höhenmetern nur wenige Steigungen mit geringem Grad und ist besser asphaltiert.

www.chiemsee-alpenland.de/Media/Tourenfinder-fuer-Aktive/Chiemsee-Radweg

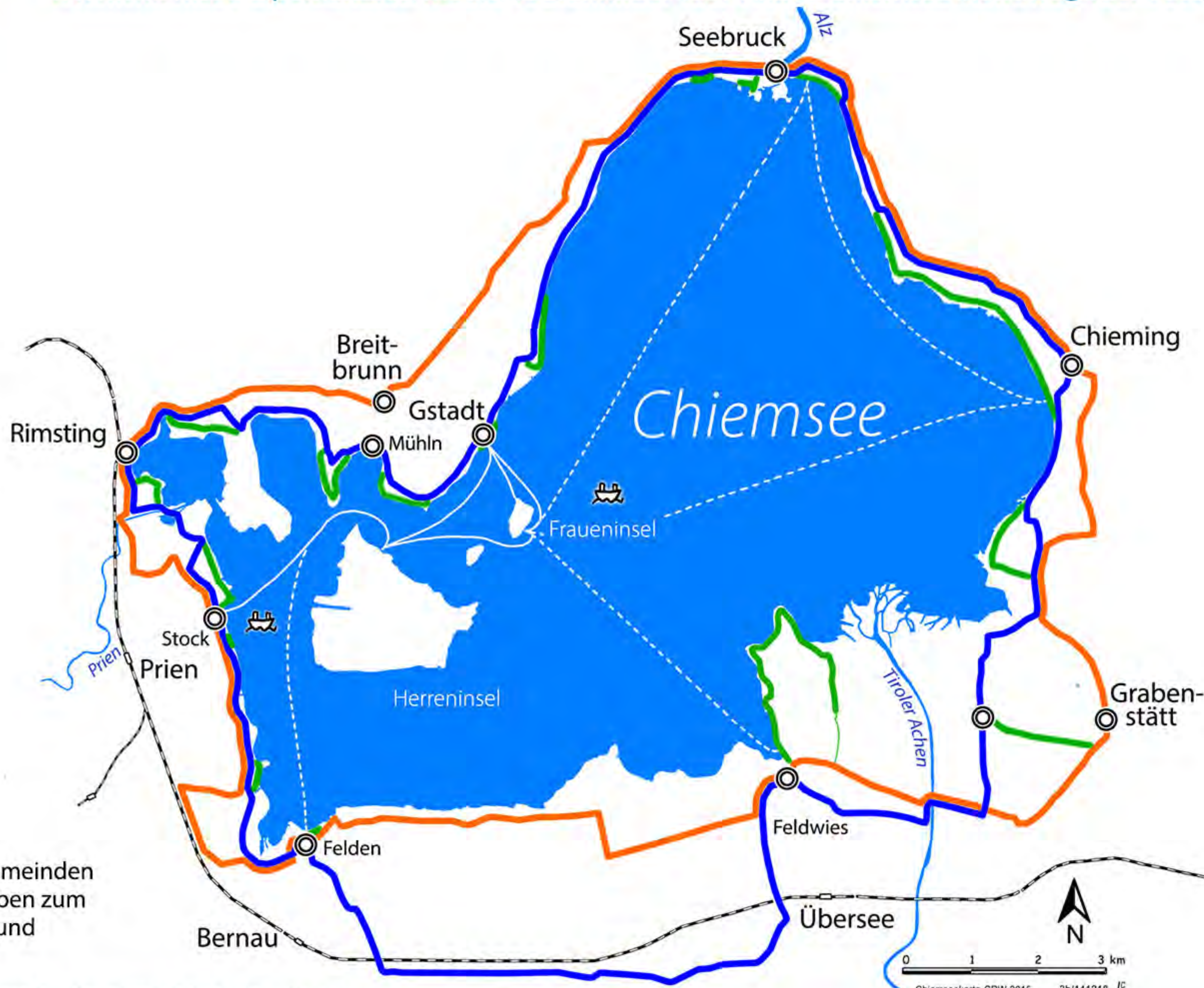


Fußgänger Promenade

Der Chiemsee Rundweg ist ein gemeinsamer Weg für Fußgänger und Radfahrer. **Daneben stehen einzelne Promenadenabschnitte ausschließlich dem Fußgänger zur Verfügung.**

Auf einer Strecke von 65 Kilometern überwindet die Route mit 197 Höhenmetern nur wenige Steigungen mit geringem Grad.

www.chiemsee-alpenland.de/Media/Tourenfinder-fuer-Aktive/Chiemsee-Rundweg-fuer-Fussgaenger



⊙ Messpunkt in den Gemeinden für Entfernungsangaben zum Chiemsee Rundweg und Chiemsee Radweg





Chiemsee Rundweg

Wegstreckenangabe in Kilometer



Chiemsee Rundweg
Fuß- und Radweg mit besonderer Rücksichtnahme auf Fußgänger

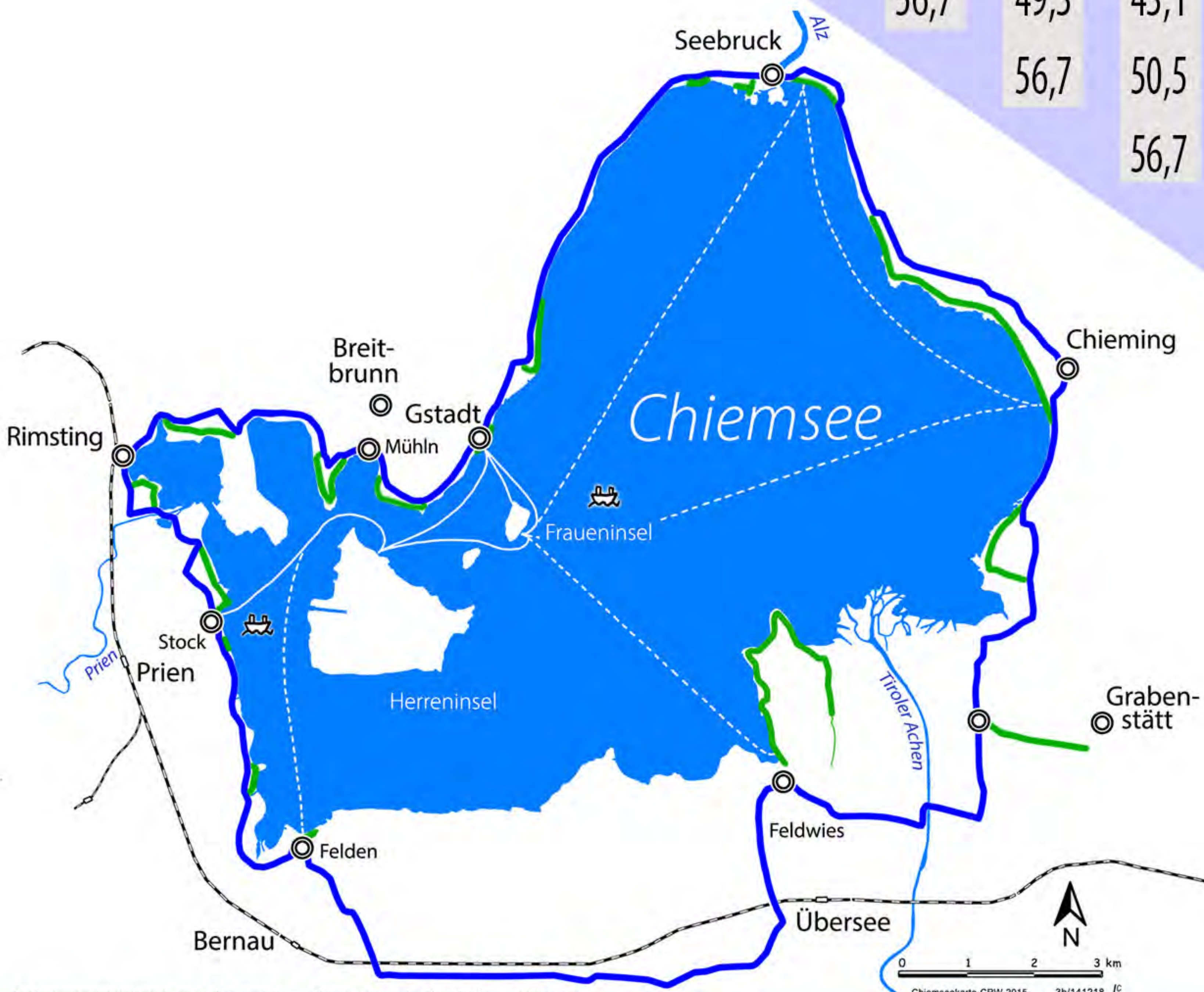


Chiemsee Radweg
mit Panoramaabschnitten



Fußgänger Promenade
einzelne Abschnitte neben dem Rundweg stehen ausschließlich für Fußgänger zur Verfügung

	Prien-Stock	Rimsting	Breitbrunn-Mühl	Gstadt	Sebruck	Chieming	Grabenstätt-Rothgraben	Übersee-Feldwies	Bernau-Felden	Fahrtrichtung
	4,3	⇒ Rimsting
	9,9	5,6	⇒ Breitbrunn-Mühl
	12,8	8,5	2,9	⇒ Gstadt
	21,1	16,8	11,2	8,3	⇒ Sebruck
	28,5	24,2	18,6	15,7	7,4	⇒ Chieming
	34,7	30,4	24,8	21,9	13,6	6,2	.	.	.	⇒ Grabenstätt-Rothgraben
	39,5	35,2	29,6	26,7	18,4	11,0	4,8	.	.	⇒ Übersee-Feldwies
	51,3	47,0	41,4	38,5	30,2	22,8	16,6	11,8	.	⇒ Bernau-Felden
	56,7	52,4	46,8	43,9	35,6	28,2	22,0	17,2	5,5	⇒ Prien-Stock
		56,7	51,2	48,2	40,0	32,6	26,4	21,6	9,8	⇒ Rimsting
			56,7	53,8	45,6	38,1	31,9	27,2	15,4	⇒ Breitbrunn-Mühl
				56,7	48,5	41,1	34,9	30,1	18,3	⇒ Gstadt
					56,7	49,3	43,1	38,4	26,6	⇒ Sebruck
						56,7	50,5	45,8	34,0	⇒ Chieming
							56,7	52,0	40,2	⇒ Grabenstätt-Rothgraben
								56,7	45,0	⇒ Übersee-Feldwies
									56,7	⇒ Bernau-Felden



Infolge der stattfindenden Ausbaurbeiten am Weg, können Korrekturen an der Weglänge und/oder Wegeführung eintreten.

⊙ Messpunkt in den Gemeinden für Entfernungsangaben zum Chiemsee Rundweg und Chiemsee Radweg





Chiemsee Rundweg

Wegstreckenangabe in Kilometer

Fahrtrichtung	Rimsting	Breitbrunn-Mühl	Gstadt	Sebruck	Chieming	Grabenstätt-Rothgraben	Übersee-Feldwies	Bernau-Felden	Prien-Stock
Bernau-Felden	·	·	·	·	·	·	·	·	5,5
Übersee-Feldwies	·	·	·	·	·	·	·	11,8	17,2
Grabenstätt-Rothgraben	·	·	·	·	·	·	4,8	16,6	22,0
Chieming	·	·	·	·	·	6,2	11,0	22,8	28,2
Sebruck	·	·	·	·	7,4	13,6	18,4	30,2	35,6
Gstadt	·	·	·	8,3	15,7	21,9	26,7	38,5	43,9
Breitbrunn-Mühl	·	·	2,9	11,2	18,6	24,8	29,6	41,4	46,8
Rimsting	·	5,6	8,5	16,8	24,2	30,4	35,2	47,0	52,4
Prien-Stock	4,3	9,9	12,8	21,1	28,5	34,7	39,5	51,3	56,7
Bernau-Felden	9,8	15,4	18,3	26,6	34,0	40,2	45,0	56,7	
Übersee-Feldwies	21,6	27,2	30,1	38,4	45,8	52,0	56,7		
Grabenstätt-Rothgraben	26,4	31,9	34,9	43,1	50,2	56,7			
Chieming	32,6	38,1	41,1	49,3	56,7				
Sebruck	40,0	45,6	48,5	56,7					
Gstadt	48,2	53,8	56,7						
Breitbrunn-Mühl	51,2	56,7							
Rimsting	56,7								



Chiemsee Rundweg
Fuß- und Radweg mit besonderer Rücksichtnahme auf Fußgänger

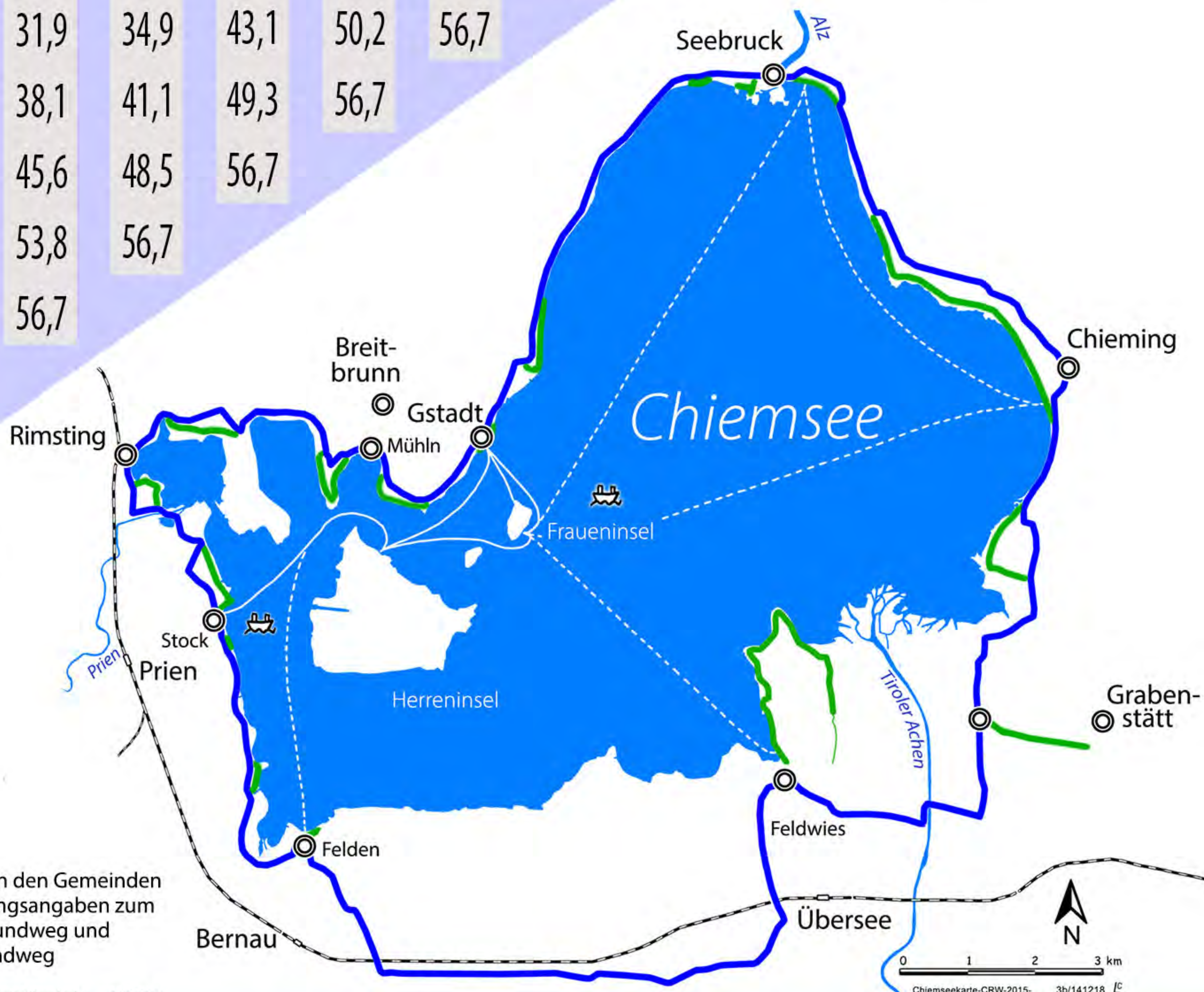


Chiemsee Radweg
mit Panoramaabschnitten



Fußgänger Promenade
einzelne Abschnitte neben dem Rundweg stehen ausschließlich für Fußgänger zur Verfügung

Infolge der stattfindenden Ausbaurbeiten am Weg, können Korrekturen an der Weglänge und/oder Wegeführung eintreten.



⊙ Messpunkt in den Gemeinden für Entfernungangaben zum Chiemsee Rundweg und Chiemsee Radweg



Chiemsee Radweg

Wegstreckenangabe in Kilometer



Chiemsee Rundweg
Fuß- und Radweg mit besonderer Rücksichtnahme auf Fußgänger

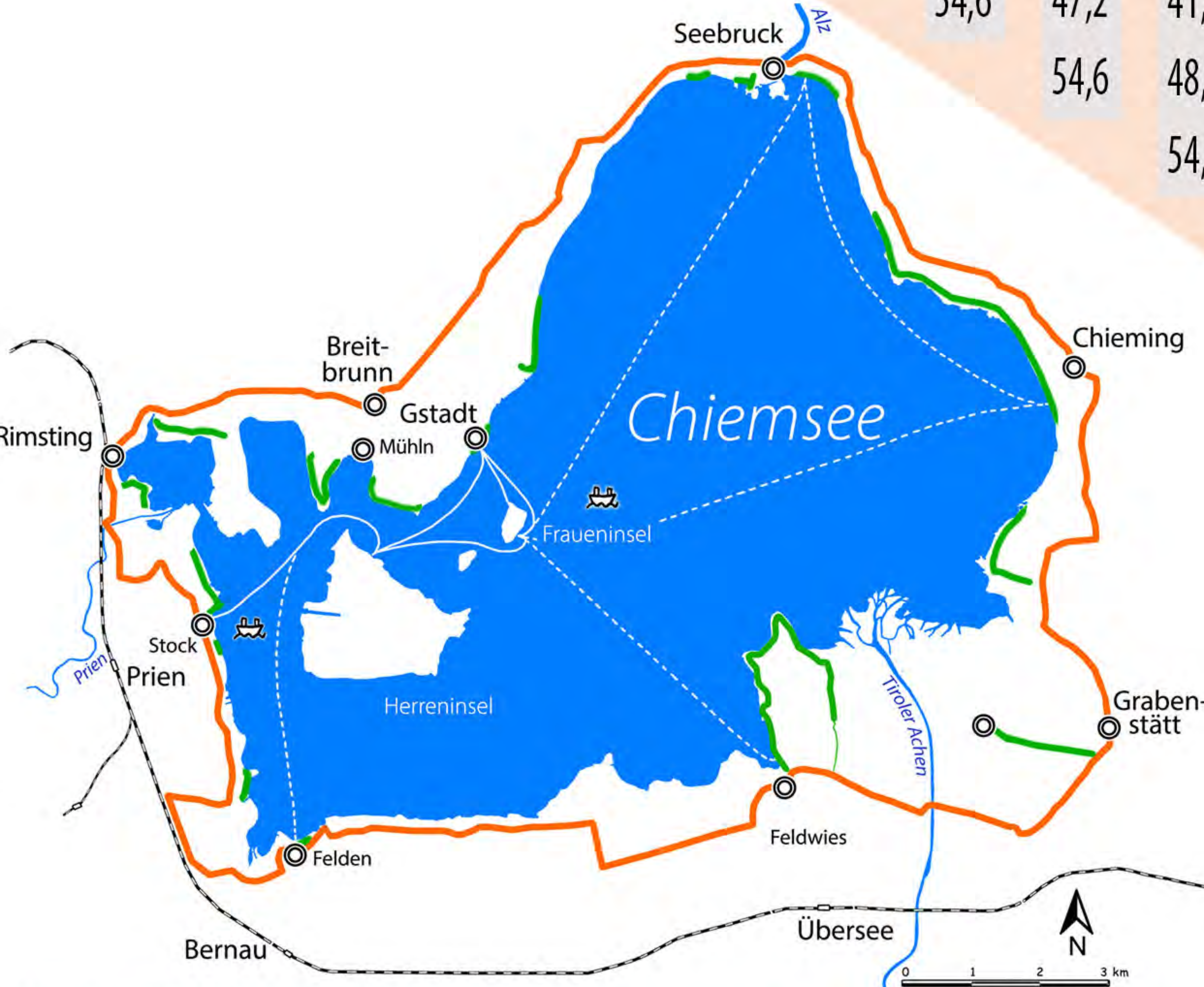


Chiemsee Radweg
mit Panoramaabschnitten



Fußgänger Promenade
einzelne Abschnitte neben dem Rundweg stehen ausschließlich für Fußgänger zur Verfügung

	Prien-Stock	Rimsting	Breitbrunn	Seebruck	Chieming	Grabenstätt	Übersee-Feldwies	Bernau-Felden	
	4,1	⇒ Rimsting
	8,8	4,7	⇒ Breitbrunn
	17,4	13,3	8,7	⇒ Seebruck
	24,9	20,8	16,1	7,4	⇒ Chieming
	32,3	28,2	23,5	14,8	7,4	.	.	.	⇒ Grabenstätt
	38,3	34,3	29,6	20,9	13,5	6,1	.	.	⇒ Übersee-Feldwies
	47,2	43,1	38,4	29,8	22,3	14,9	8,9	.	⇒ Bernau-Felden
	54,6	50,5	45,8	37,2	29,7	22,3	16,3	7,4	⇒ Prien-Stock
		54,6	49,9	41,3	33,8	26,4	20,3	11,5	⇒ Rimsting
			54,6	45,9	38,5	31,1	25,0	16,2	⇒ Breitbrunn
				54,6	47,2	39,8	33,7	24,8	⇒ Seebruck
					54,6	47,2	41,1	32,3	⇒ Chieming
						54,6	48,5	39,7	⇒ Grabenstätt
							54,6	45,7	⇒ Übersee-Feldwies
								54,6	⇒ Bernau-Felden



Infolge der stattfindenden Ausbaurbeiten am Weg, können Korrekturen an der Weglänge und/oder Wegeführung eintreten.

⊙ Messpunkt in den Gemeinden für Entfernungsangaben zum Chiemsee Rundweg und Chiemsee Radweg





Chiemsee Radweg

Wegstreckenangabe in Kilometer

Fahrtrichtung	Rimsting	Breitbrunn	Seebruck	Chieming	Grabenstätt	Übersee-Feldwies	Bernau-Felden	Prien-Stock
Bernau-Felden ↵	7,4
Übersee-Feldwies ↵	8,9	16,3
Grabenstätt ↵	6,1	14,9	22,3
Chieming ↵	7,4	13,5	22,3	29,7
Seebruck ↵	.	.	.	7,4	14,8	20,9	29,8	37,2
Breitbrunn ↵	.	.	8,7	16,1	23,5	29,6	38,4	45,8
Rimsting ↵	.	4,7	13,3	20,8	28,2	34,3	43,1	50,5
Prien-Stock ↵	4,1	8,8	17,4	24,9	32,5	38,3	47,2	54,6
Bernau-Felden ↵	11,5	16,2	24,8	32,3	39,7	45,7	54,6	
Übersee-Feldwies ↵	20,3	25,0	33,7	41,1	48,5	54,6		
Grabenstätt ↵	26,4	31,1	39,8	47,2	54,6			
Chieming ↵	33,8	38,5	47,2	54,6				
Seebruck ↵	41,3	45,9	54,6					
Breitbrunn ↵	49,9	54,6						
Rimsting ↵	54,6							



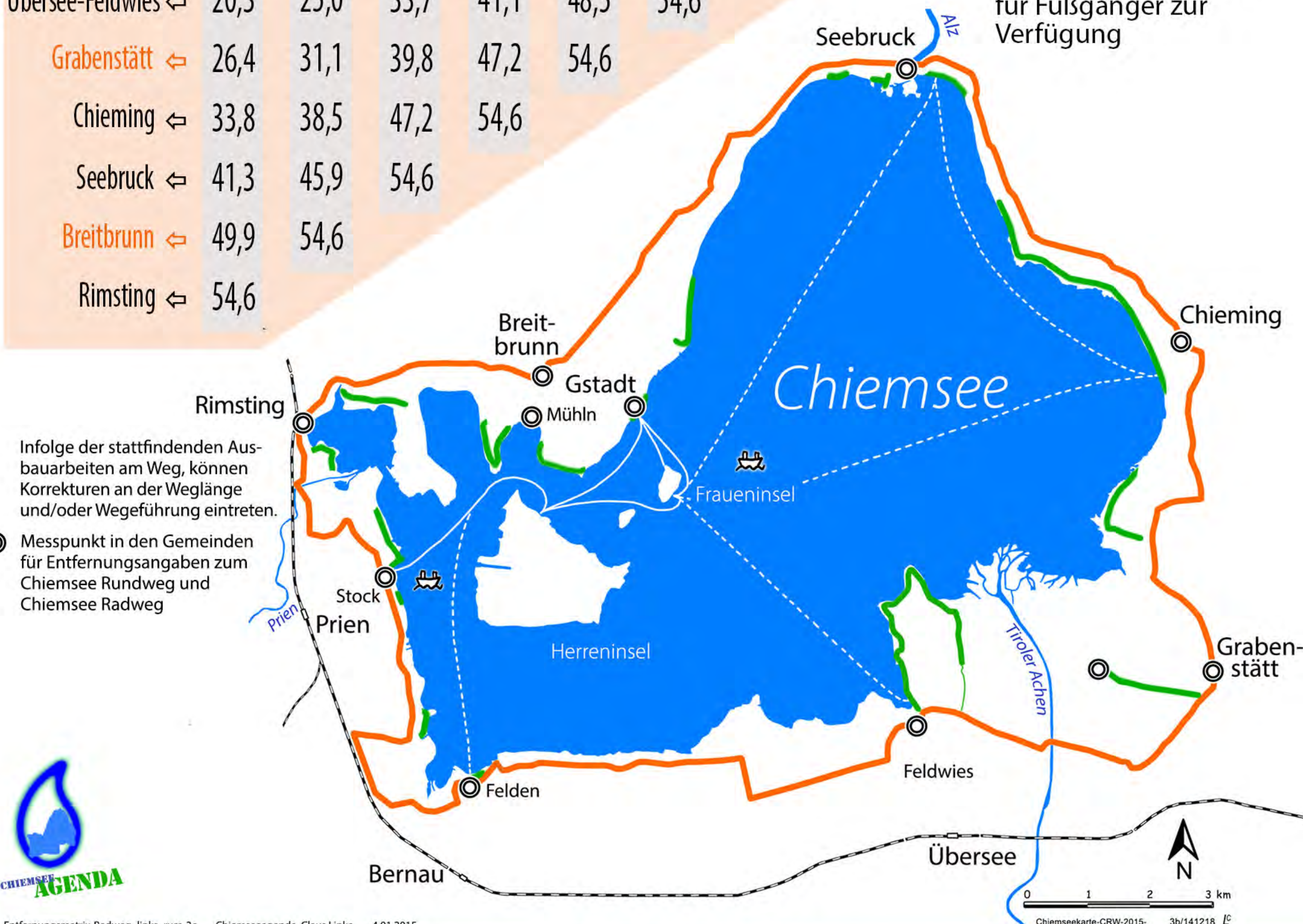
Chiemsee Rundweg
Fuß- und Radweg mit besonderer Rücksichtnahme auf Fußgänger



Chiemsee Radweg
mit Panoramaabschnitten



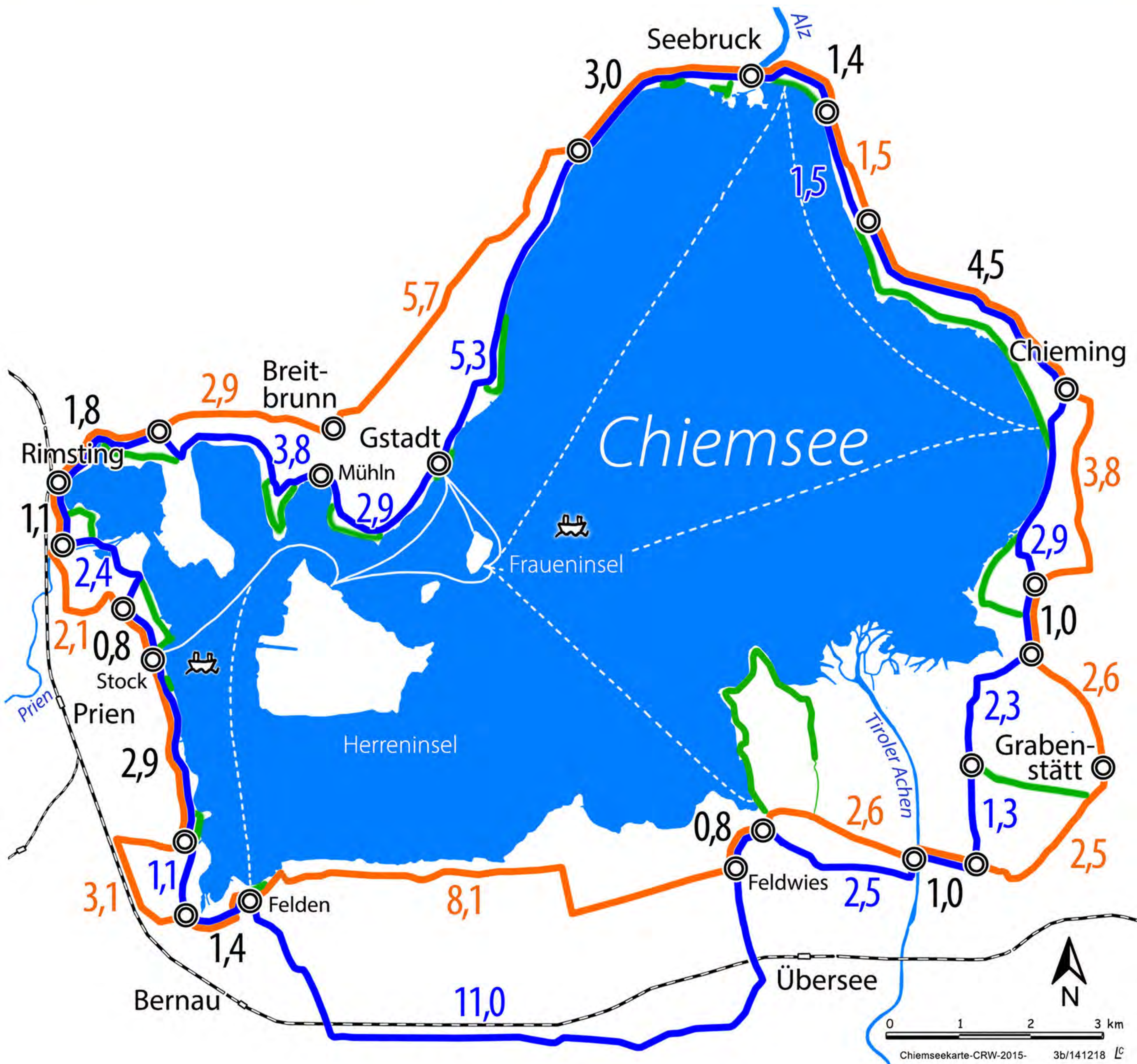
Fußgänger Promenade
einzelne Abschnitte neben dem Rundweg stehen ausschließlich für Fußgänger zur Verfügung



Infolge der stattfindenden Ausbaurbeiten am Weg, können Korrekturen an der Weglänge und/oder Wegeführung eintreten.

⊙ Messpunkt in den Gemeinden für Entfernungsangaben zum Chiemsee Rundweg und Chiemsee Radweg





Chiemsee Rundweg
Fuß- und Radweg mit besonderer Rücksichtnahme auf Fußgänger



Chiemsee Radweg
mit Panoramaabschnitten



Fußgänger Promenade
einzelne Abschnitte neben dem Rundweg stehen ausschließlich für Fußgänger zur Verfügung

⊙ Meßpunkt

Infolge der stattfindenden Ausbaurbeiten am Weg, können Korrekturen an der Weglänge und/oder Wegeführung eintreten.

