Chiemsee Rundweg

Wegstreckenangaben in Kilometer

	Prien-Stock	Rimsting	Breitbrunn-Mühln	Gstadt	Seebruck	Chieming	Grabenstätt-Rothgraben	Übersee-Feldwies	Bernau-Felden
⇨ Rimsting	4,3								
⇨ Breitbrunn-Mühln	9,9	5,6							
⇨ Gstadt	12,8	8,5	2,9						
⇨ Seebruck	21,1	16,8	11,2	8,3					
⇨ Chieming	28,5	24,2	18,6	15,7	7,4				
⇨ Grabenstätt-Rothgraben	34,7	30,4	24,8	21,9	13,6	6,2			
⇨ Übersee-Feldwies	39,5	35,2	29,6	26,7	18,4	11,0	4,8		
⇨ Bernau-Felden	51,3	47,0	41,4	38,5	30,2	22,8	16,6	11,8	
⇨ Prien-Stock	56,7	52,4	46,8	43,9	35,6	28,2	22,0	17,2	5,5
⇨ Rimsting		56,7	51,2	48,2	40,0	32,6	26,4	21,6	9,8
⇨ Breitbrunn-Mühln			56,7	53,8	45,6	38,1	31,9	27,2	15,4
⇨ Gstadt				56,7	48,5	41,1	34,9	30,1	18,3
⇨ Seebruck					56,7	49,3	43,1	38,4	26,6
⇨ Chieming						56,7	50,5	45,8	34,0
⇨ Grabenstätt-Rothgraben							56,7	52,0	40,2
⇨ Übersee-Feldwies								56,7	45,0
⇨ Bernau-Felden									56,7

	Rimsting	Breitbrunn-Mühln	Gstadt	Seebruck	Chieming	Grabenstätt-Rothgraben	Übersee-Feldwies	Bernau-Felden	Prien-Stock
Bernau-Felden ⇦									5,5
Übersee-Feldwies ⇦								11,8	17,2
Grabenstätt-Rothgraben ⇦							4,8	16,6	22,0
Chieming ⇦						6,2	11,0	22,8	28,2
Seebruck ⇦					7,4	13,6	18,4	30,2	35,6
Gstadt ⇦				8,3	15,7	21,9	26,7	38,5	43,9
Breitbrunn-Mühln ⇦			2,9	11,2	18,6	24,8	29,6	41,4	46,8
Rimsting ⇦		5,6	8,5	16,8	24,2	30,4	35,2	47,0	52,4
Prien-Stock ⇦	4,3	9,9	12,8	21,1	28,5	34,7	39,5	51,3	56,7
Bernau-Felden ⇦	9,8	15,4	18,3	26,6	34,0	40,2	45,0	56,7	
Übersee-Feldwies ⇦	21,6	27,2	30,1	38,4	45,8	52,0	56,7		
Grabenstätt-Rothgraben ⇦	26,4	31,9	34,9	43,1	50,2	56,7			
Chieming ⇦	32,6	38,1	41,1	49,3	56,7				
Seebruck ⇦	40,0	45,6	48,5	56,7					
Gstadt ⇦	48,2	53,8	56,7						
Breitbrunn-Mühln ⇦	51,2	56,7							
Rimsting ⇦	56,7								

Chiemsee Radweg

Wegstreckenangaben in Kilometer

	Prien-Stock	Rimsting	Breitbrunn	Seebruck	Chieming	Grabenstätt	Übersee-Feldwies	Bernau-Felden
⇨ Rimsting	4,1							
⇨ Breitbrunn	8,8	4,7						
⇨ Seebruck	17,4	13,3	8,7					
⇨ Chieming	24,9	20,8	16,1	7,4				
⇨ Grabenstätt	32,3	28,2	23,5	14,8	7,4			
⇨ Übersee-Feldwies	38,3	34,3	29,6	20,9	13,5	6,1		
⇨ Bernau-Felden	47,2	43,1	38,4	29,8	22,3	14,9	8,9	
⇨ Prien-Stock	54,6	50,5	45,8	37,2	29,7	22,3	16,3	7,4
⇨ Rimsting		54,6	49,9	41,3	33,8	26,4	20,3	11,5
⇨ Breitbrunn			54,6	45,9	38,5	31,1	25,0	16,2
⇨ Seebruck				54,6	47,2	39,8	33,7	24,8
⇨ Chieming					54,6	47,2	41,1	32,3
⇨ Grabenstätt						54,6	48,5	39,7
⇨ Übersee-Feldwies							54,6	45,7
⇨ Bernau-Felden								54,6

	Rimsting	Breitbrunn	Seebruck	Chieming	Grabenstätt	Übersee-Feldwies	Bernau-Felden	Prien-Stock
Bernau-Felden ⇦								7,4
Übersee-Feldwies ⇦							8,9	16,3
Grabenstätt ⇦						6,1	14,9	22,3
Chieming ⇦					7,4	13,5	22,3	29,7
Seebruck ⇦				7,4	14,8	20,9	29,8	37,2
Breitbrunn ⇦			8,7	16,1	23,5	29,6	38,4	45,8
Rimsting ⇦		4,7	13,3	20,8	28,2	34,3	43,1	50,5
Prien-Stock ⇦	4,1	8,8	17,4	24,9	32,5	38,3	47,2	54,6
Bernau-Felden ⇦	11,5	16,2	24,8	32,3	39,7	45,7	54,6	
Übersee-Feldwies ⇦	20,3	25,0	33,7	41,1	48,5	54,6		
Grabenstätt ⇦	26,4	31,1	39,8	47,2	54,6			
Chieming ⇦	33,8	38,5	47,2	54,6				
Seebruck ⇦	41,3	45,9	54,6					
Breitbrunn ⇦	49,9	54,6						
Rimsting ⇦	54,6							

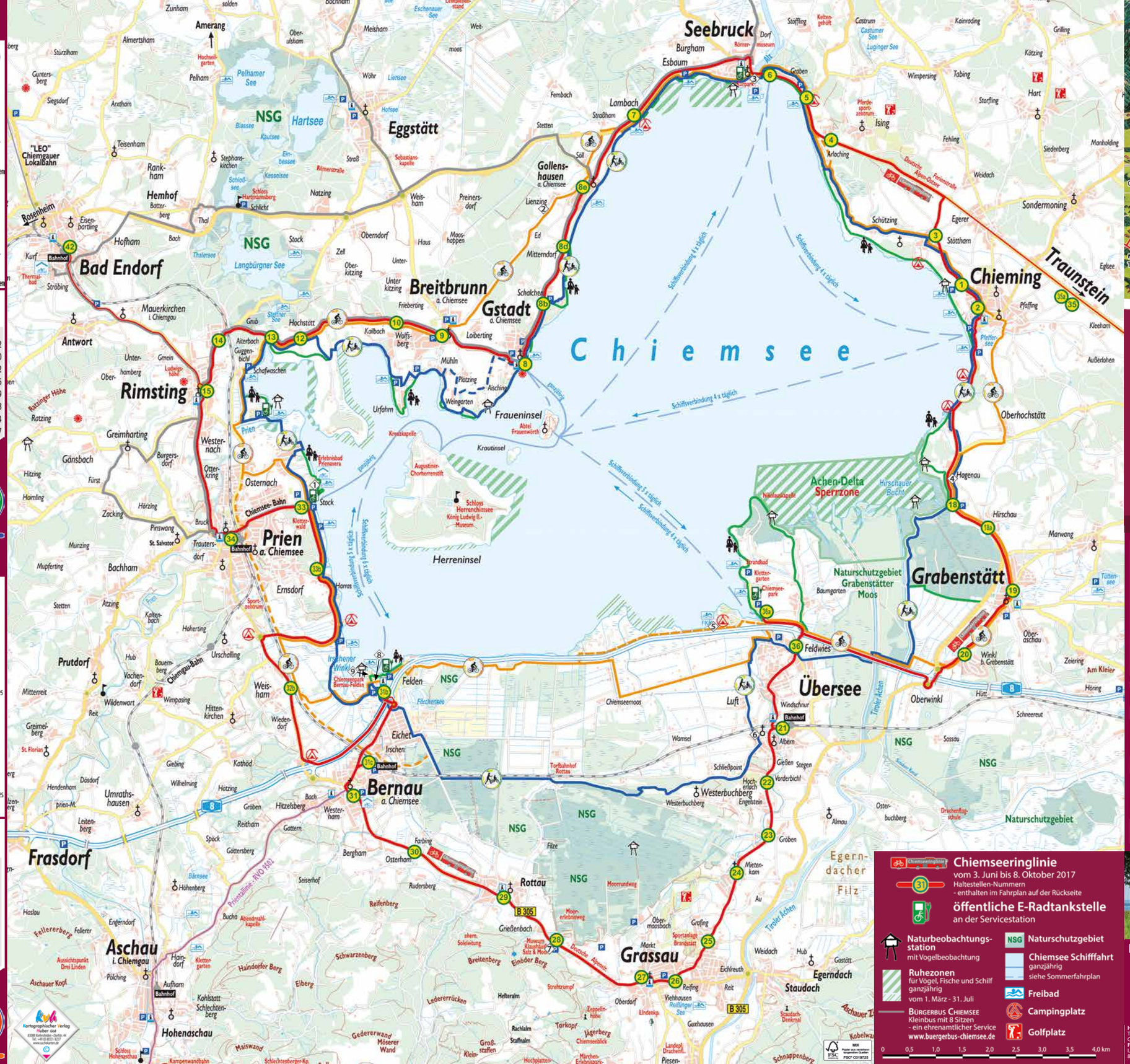

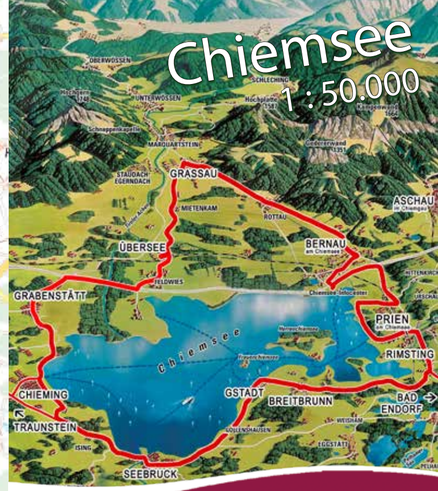

Chiemseeringlinie

Rad- und Wanderbus – RVO 9586

täglich von 3. Juni bis 8. Oktober 2017

Gäste mit Kurkarte fahren kostenlos! siehe Innenseite

Fahrplan 2017

Chiemsee Rundweg
Chiemsee Radweg

www.chiemseeringlinie.de

Tourentipps zur Chiemseeringlinie

Neuauflage zum 10-jährigen Jubiläum!

Die Broschüre „Rund um den Chiemsee – mit der Chiemseeringlinie wandern, radeln, Natur & Kultur erleben" für 2,00 Euro ist auch im Bus der Chiemseeringlinie erhältlich.

www.naturerlebnis-chiemsee.de

10 JAHRE

CHIEMSEERINGLINIE

Im Rahmen des Priener Marktfestes feiern wir das Jubiläum der Chiemseeringlinie!

Am 13.08.2017
14.00 – 16.00 Uhr
(Ausweichtermin 15.08.2017)

Chiemseeringlinie

vom 3. Juni bis 8. Oktober 2017

Haltestellen-Nummern
- enthalten im Fahrplan auf der Rückseite

öffentliche E-Radtankstelle
an der Servicestation

Naturbeobachtungs-station
mit Vogelbeobachtung

Ruhezonen
für Vögel, Fische und Schiff
ganzjährig
vom 1. März - 31. Juli

Bürgerbus Chiemsee
Kleinbus mit 8 Sitzen
- ein ehrenamtlicher Service
www.buergerbus-chiemsee.de

Naturschutzgebiet

Chiemsee Schifffahrt
ganzjährig
siehe Sommerfahrplan

Freibad

Campingplatz

Golfplatz

0 0,5 1,0 1,5 2,0 2,5 3,0 3,5 4,0 km

Informationen zur Chiemsee-Region

Chiemsee-Alpenland Tourismus
www.chiemsee-alpenland.de • Tel. 08051 96 555 0
Felden 10 • 83233 Bernau am Chiemsee

Chiemgau Tourismus e.V.
www.chiemsee-chiemgau.info • Tel. 0861 909590 0
Haslacher Str. 30 • 83278 Traunstein

Herausgeber: Chiemsee-Alpenland Tourismus GmbH & Co. KG, Felden 10, 83233 Bernau am Chiemsee, Tel. 08051 965550, Fax -30, info@chiemsee-alpenland.de, www.chiemsee-alpenland.de, **Gestaltung:** AZV Chiemsee/MBS, Chiemseeagenda/C. Linke, **Karte:** Kartographischer Verlag Huber GbR, 83088 Kiefersfelden, **Fotos:** Chiemsee-Alpenland Tourismus GmbH & Co. KG, Chiemgau Tourismus e.V., Chiemsee-Schifffahrt Ludwig Feßler KG, A. Hötzelsperger, A. Jacob, C. Linke, RVO/D. Bauer, J. Zimmermann, **Druck:** ÖrtmannTeam GmbH, 83404 Ainring, **Auflage:** 120.000, **Stand:** Dezember 2016, **Irrtum und Änderungen vorbehalten.** 102227/p

Die Chiemseeringlinie – einzigartig in Oberbayern

Die Ringlinie umrundet den Chiemsee auf direktem Weg und bietet viele Möglichkeiten für kombinierte Wander- und Fahrradtouren. Sie fährt im Sommer an sieben Tagen die Woche.

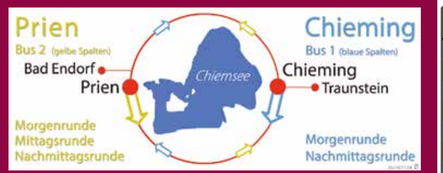

- für Wanderer, Radfahrer und Familien
- Radanhänger für bis zu 22 Fahrräder und zusätzl. bis zu 6 E-Bike
- Verkauf des Einheimischenfahrscheins im Bus (gegen Vorlage des Personalausweises)
- Voranmeldung für Gruppenfahrten ab 10 Personen: Tel. 08031 354950 oder 0861 708630 – nur werktags besetzt!

Fahrpreise

Fahrscheinsortiment nach RVO-Tarif:

- Tageskarte für 9,80 Euro, Einzelfahrt, Bus-Pass, Gruppenfahrten etc. nach RVO-Tarif
- Bahncard-Anerkennung, Verkauf von Bayern-Tickets im Bus
- Fahrradbeförderung: je Fahrrad 2,10 Euro pro Fahrt, auch für Kur- und Gästekarteninhaber der Ringbusgemeinden

Einheimischenfahrschein:

- Einheimische der beteiligten Gemeinden – **auch aus Traunstein** – können gegen Vorlage des Personalausweises eine **vergünstigte Tageskarte für 4,00 Euro** erwerben (nur in den Bussen der Chiemseeringlinie).

Kur- und Gästekarte:

- Gäste im Besitz einer **Kur- und Gästekarte** der folgenden Gemeinden fahren auf dieser Linie kostenlos: **Aschau — Bad Endorf — Bernau — Breitbrunn — Chieming — Grabenstätt — Grassau — Gstadt — Prien — Rimsting — Seeon-Seebruck — Traunstein — Übersee**
- Gäste der **Stadt Traunstein** können in der Tourist-Information am Stadtplatz 39, Tel. 0861 65500, einen Freifahrschein (Gästekarte) für die Ringlinie erwerben.

Fahrplan der Chiemseeringlinie für die Saison 2017 — vom 3. Juni bis 8. Oktober 2017

9586 Rad- und Wanderbus (Chieming - Prien - Chieming - Prien)

fährt täglich vom 3. Juni bis 8. Oktober 2017

× Für den barrierefreien Zu- und Ausstieg wird u.U. eine Hilfsperson benötigt.

Fahrradmitnahme nur begrenzt möglich. Aus Sicherheitsgründen müssen Packtaschen, Einkaufskörbe etc. von den Fahrrädern genommen werden. Die Mitnahme von Tandemfahrrädern und Anhängern ist nicht möglich!

DB BAHN Oberbayernbus

Regionalverkehr Oberbayern GmbH, Niederlassung Ost, Betrieb Rosenheim, ☎ 08031/354950, www.rvo-bus.de Stand: 09.11.2016

Morgenrunde Prien (gegen den Uhrzeigersinn um den See)			
Bad Endorf Bahnhof	42	ab	8.45
Rimsting Ort	15		8.50
Prien Bahnhof ×	34		**9.05**
Prien Hafen ×	33		9.10
Prien Kreiskrankenhaus	33b		9.13
Weisham	32b		9.19
Felden Dampfersteg	31b		9.25
Bernau Bahnhof	31c		9.30
Bernau Minigolfplatz [1]	31		**9.33**
Bernau / Farbing	30		9.35
Rottau Verkehrsbüro	29		9.37
Klaushäusl Museum Salz+Moor ×	28		9.39
Grassau Kirchplatz [2]	27		9.43
Grassau Viehhausen ×	26		9.45
Brandstätt Golf Resort Achental	25		9.47
Mietenkam	24		9.48
Abzw. Westerbuchberg	23		9.50
Übersee, Buchwald	22		9.51
Übersee Bahnhof	21		**9.52**
Feldwies Abzw. Autobahn	36		9.54
Feldwies Dampfersteg	36a		9.57
Grabenstätt-Winkl	20		10.04
Grabenstätt Marktplatz ×	19		10.08
Hirschau (LKR. TS)	18a		10.10
Hirschauer Bucht	18		10.11
Chieming, Stötthamer Str.	2s		**10.16**
Chieming Chiemseering ×	1		10.18
Stötham ×	3		10.21
Ising Abzw. ×	4		10.24
Truchtlaching Abzw. ×	5		10.26
Seebruck Landungssteg	6		**10.28**
Lambach ×	7		10.32
Gollenshausen	8e		10.33
Mitterndorf	8d		10.34
Schalchen	8b		10.36
Gstadt ×	8		10.38
Breitbrunn	9		10.42
Wolfsberg	10		10.43
Hochstätt	12		10.45
Aiterbach	13		10.46
Rimsting Kalkgrubstraße	14		10.47
Rimsting Ort	15		10.49
Prien Bahnhof ×	34	an	**10.57**

Haltestellen-Nummern ↗ (s. Karte auf der Rückseite)

CRL-Fahrplan-2017-Fahrtalternative 39161227

Morgenrunde Chieming (im Uhrzeigersinn um den See)			
Traunstein Bahnhof	35	ab	8.45
RVO TS Betriebshof ×	35a		8.50
Stötham ×	3		9.02
Chieming Chiemseering ×	1		9.04
Chieming Seeäckerweg ×	2n		**9.07**
Hirschauer Bucht	18		9.11
Hirschau (LKR. TS)	18a		9.12
Grabenstätt Marktplatz ×	19		9.14
Grabenstätt-Winkl	20		9.18
Feldwies Dampfersteg	36a		9.25
Feldwies Abzw. Autobahn	36		9.28
Übersee Bahnhof	21		**9.31**
Übersee, Buchwald	22		9.33
Abzw. Westerbuchberg	23		9.34
Mietenkam	24		9.35
Brandstätt Golf Resort Achental	25		9.38
Grassau Viehhausen ×	26		9.40
Grassau Kirchplatz [2]	27		**9.44**
Klaushäusl Museum Salz+Moor ×	28		9.46
Rottau Verkehrsbüro	29		9.48
Bernau / Farbing	30		9.50
Bernau Minigolfplatz [1]	31		**9.53**
Bernau Bahnhof	31c		9.55
Felden Dampfersteg	31b		10.01
Weisham	32b		10.06
Prien Kreiskrankenhaus	33b		10.13
Prien Hafen ×	33		10.16
Prien Bahnhof ×	34		**10.26**
Rimsting Ort	15		10.34
Rimsting Kalkgrubstraße	14		10.37
Aiterbach ×	13		10.39
Hochstätt	12		10.41
Wolfsberg	10		10.44
Breitbrunn	9		10.46
Gstadt ×	8		10.49
Schalchen	8b		10.51
Mitterndorf	8d		10.52
Gollenshausen	8e		10.54
Lambach ×	7		10.55
Seebruck Landungssteg	6		**10.58**
Truchtlaching Abzw. ×	5		11.01
Ising Abzw. ×	4		11.03
Stötham ×	3		11.06
Chieming Chiemseering ×	1		11.08
Chieming Seeäckerweg ×	2n	an	**11.10**

Mittagsrunde Prien (gegen den Uhrzeigersinn um den See)			
Prien Bahnhof ×	34	ab	**12.45**
Prien Hafen ×	33		12.50
Prien Kreiskrankenhaus	33b		12.53
Weisham	32b		12.59
Felden Dampfersteg	31b		13.05
Bernau Bahnhof	31c		13.07
Bernau Minigolfplatz [1]	31		**13.13**
Bernau / Farbing	30		13.15
Rottau Verkehrsbüro	29		13.17
Klaushäusl Museum Salz+Moor ×	28		13.19
Grassau Kirchplatz [2]	27		**13.23**
Grassau Viehhausen ×	26		13.25
Brandstätt Golf Resort Achental	25		13.27
Mietenkam	24		13.28
Abzw. Westerbuchberg	23		13.30
Übersee, Buchwald	22		13.31
Übersee Bahnhof	21		**13.34**
Feldwies Abzw. Autobahn	36		13.38
Feldwies Dampfersteg	36a		13.41
Grabenstätt-Winkl	20		13.48
Grabenstätt Marktplatz ×	19		13.52
Hirschau (LKR. TS)	18a		13.54
Hirschauer Bucht	18		13.55
Chieming, Stötthamer Str.	2s		**14.00**
Chieming Chiemseering ×	1		14.02
Stötham ×	3		14.05
Ising Abzw. ×	4		14.08
Truchtlaching Abzw. ×	5		14.10
Seebruck Landungssteg	6		**14.12**
Lambach ×	7		14.16
Gollenshausen	8e		14.17
Mitterndorf	8d		14.18
Schalchen	8b		14.20
Gstadt ×	8		14.22
Breitbrunn	9		14.26
Wolfsberg	10		14.27
Hochstätt	12		14.29
Aiterbach	13		14.30
Rimsting Kalkgrubstraße	14		14.31
Rimsting Ort	15		14.33
Prien Bahnhof ×	34	an	**14.47**

Streckensperrungen - siehe auch unter www.chiemseeringlinie.de:
- bis ca. Ende Juni wird die Haltestelle **„Feldwies Abzw. Autobahn"** und die neue Haltstelle **„Dampfersteg"** wegen Straßensperrungen nicht bedient
- am 24. + 25.06. werden die Haltestellen **„Chieming Seeäckerweg"**, **„Chieming Chiemseering"** und **„Stötttham"** nicht bedient
- am 2. 07. u.10.09. wird Hst. **„Grabenst. Marktpl."** + **„Gr.Winkl"** nicht bedient

Nachmittagsrunde Chieming (im Uhrzeigersinn um den See)			
RVO TS Betriebshof ×	35a	ab	14.48
Stötham ×	3		15.00
Chieming Chiemseering ×	1		15.02
Chieming Seeäckerweg ×	2n		**15.05**
Hirschauer Bucht	18		15.09
Hirschau (LKR. TS)	18a		15.10
Grabenstätt Marktplatz ×	19		15.12
Grabenstätt-Winkl	20		15.16
Feldwies Dampfersteg	36a		15.23
Feldwies Abzw. Autobahn	36		15.26
Übersee Bahnhof	21		**15.29**
Übersee, Buchwald	22		15.31
Abzw. Westerbuchberg	23		15.32
Mietenkam	24		15.33
Brandstätt Golf Resort Achental	25		15.36
Grassau Viehhausen ×	26		15.38
Grassau Kirchplatz [2]	27		**15.42**
Klaushäusl Museum Salz+Moor ×	28		15.44
Rottau Verkehrsbüro	29		15.46
Bernau / Farbing	30		15.48
Bernau Minigolfplatz [1]	31		**15.51**
Bernau Bahnhof	31c		15.53
Felden Dampfersteg	31b		15.59
Weisham	32b		16.04
Prien Kreiskrankenhaus	33b		16.11
Prien Hafen ×	33		16.14
Prien Bahnhof ×	34		**16.24**
Rimsting Ort	15		16.32
Rimsting Kalkgrubstraße	14		16.35
Aiterbach ×	13		16.37
Hochstätt	12		16.39
Wolfsberg	10		16.42
Breitbrunn	9		16.44
Gstadt ×	8		16.47
Schalchen	8b		16.49
Mitterndorf	8d		16.50
Gollenshausen	8e		16.52
Lambach ×	7		16.53
Seebruck Landungssteg	6		**16.56**
Truchtlaching Abzw. ×	5		16.59
Ising Abzw. ×	4		17.01
Stötham ×	3		17.04
Chieming Chiemseering ×	1		17.06
Chieming Seeäckerweg ×	2n		**17.08**
Traunstein Bahnhof	35	an	17.24

Nachmittagsrunde Prien (gegen den Uhrzeigersinn um den See)			
Prien Bahnhof ×	34	ab	**16.05**
Prien Hafen ×	33		16.10
Prien Kreiskrankenhaus	33b		16.13
Weisham	32b		16.19
Felden Dampfersteg	31b		16.25
Bernau Bahnhof	31c		16.27
Bernau Minigolfplatz [1]	31		**16.33**
Bernau / Farbing	30		16.35
Rottau Verkehrsbüro	29		16.37
Klaushäusl Museum Salz+Moor ×	28		16.39
Grassau Kirchplatz [2]	27		**16.43**
Grassau Viehhausen ×	26		16.45
Brandstätt Golf Resort Achental	25		16.47
Mietenkam	24		16.48
Abzw. Westerbuchberg	23		16.50
Übersee, Buchwald	22		16.51
Übersee Bahnhof	21		**16.54**
Feldwies Abzw. Autobahn	36		16.58
Feldwies Dampfersteg	36a		17.01
Grabenstätt-Winkl	20		17.08
Grabenstätt Marktplatz ×	19		17.12
Hirschau (LKR. TS)	18a		17.14
Hirschauer Bucht	18		17.15
Chieming, Stötthamer Str.	2s		**17.20**
Chieming Chiemseering ×	1		17.22
Stötham ×	3		17.25
Ising Abzw. ×	4		17.28
Truchtlaching Abzw. ×	5		17.30
Seebruck Landungssteg	6		**17.32**
Lambach ×	7		17.36
Gollenshausen	8e		17.37
Mitterndorf	8d		17.38
Schalchen	8b		17.40
Gstadt ×	8		17.42
Breitbrunn	9		17.46
Wolfsberg	10		17.47
Hochstätt	12		17.49
Aiterbach	13		17.50
Rimsting Kalkgrubstraße	14		17.51
Rimsting Ort	15		17.53
Prien Bahnhof ×	34		**18.07**
Bad Endorf Bahnhof	42	an	18.19

Erläuterungen:
gemeinsame Haltestelle mit der
[1] Prientallinie (9502) nach Aschau bzw.
[2] Achentallinie (9505) (unterschied. Fahrtage u. Zeiten sh. RVO-Fahrpläne)

Anschluss zur Bahn

Bahnhöfe in Bad Endorf, Prien, Bernau, Übersee, Traunstein
Bayernfahrplan: www.bayernfahrplan.de
Deutsche Bahn: www.bahn.de, Tel. 0800 150 7090
MERIDIAN: www.der-meridian.de, Tel. 08024 997171
Chiemgau-Bahn: Prien - Aschau DB 952 kostenlose Radbeförderung

Chiemgau-Bahn von Prien nach Aschau

Anschluss zur Chiemsee Schifffahrt

Anschluss in Bernau-Felden, Prien-Stock, Gstadt, Seebruck, Chieming und Übersee. Die Mitnahme von Fahrrädern ist nicht auf allen Schiffen möglich. Das Radfahren auf den Inseln ist nicht gestattet. Die **Chiemsee-Bahn** verbindet den Bahnhof Prien mit dem Hafen Prien/Stock und hat zwischen Mai und September Betrieb.

MS "Ludwig Fessler"

Vogelbeobachtungen am Chiemsee

Mit der Ringlinie erreichen Sie acht Naturbeobachtungsstationen rund um den Chiemsee, darunter die barrierefreie Aussichtsplattform in Chieming und die umweltpädagogische Hütte an der Prienmündung. Die Hütte ist, unabhängig vom Wetter, Treffpunkt für Natur- und Vogelführungen.

Beobachtungsturm im Irschener Winkel

Chiemseeringlinie – ein Gemeinschaftsprojekt von:

Chiemsee-Alpenland Tourismus • Regionalverkehr Oberbayern • RoVG • Landkreis Rosenheim • Landkreis Traunstein • allen beteiligten Gemeinden: Aschau, Bad Endorf, Bernau, Breitbrunn, Chieming, Grabenstätt, Grassau, Gstadt, Prien, Rimsting, SeeonSeebruck, Traunstein, Übersee • Chiemgau Tourismus • Abwasser- und Umweltverband Chiemsee (AZV) • Chiemseeagenda

www.chiemseeagenda.de

Rad-Service und E-Radtankstellen

Entlang des Rundwegs und Radwegs finden Sie zertifizierte Fahrradständer, Gepäckschließfächer und öffentliche E-Radtankstellen. Um den Akku aufzuladen, müssen Sie Ihr Ladegerät und -kabel mitbringen. Die Aufladung ist kostenlos und rund um die Uhr möglich.

Servicestation in Prien-Stock im Hafenbereich

Anschluss zum Bus

Prientallinie RVO 9502 mit Radträger Felden/Bernau - Aschau - Sachrang
Achentallinie RVO 9505 mit Radträger + RVO 9509
beide z.T. kostenlos für Gäste mit Kur- und Gästekarte

Bus mit Fahrradträger

Chiemsee-Schifffahrt, Ludwig Feßler KG
Seestraße 108, 83209 Prien-Stock
Tel. 08051 6090
www.chiemsee-schifffahrt.de

Chiemsee Schifffahrt

Chiemsee-Bahn (Dieselbahn von 1887)

An fast allen Stationen werden ganzjährig Vogelführungen angeboten.
Eine Anmeldung ist nur für Gruppen erforderlich.
Termine unter: **www.naturerlebnis-chiemsee.de**

Bürgerbus Chiemsee

Kleinbus mit 8 Sitzplätzen
Faltblatt in den Tourist Infos
www.buergerbus-chiemsee.de

Franz HARBECK ANHÄNGER
Für Transport und Sport
Die Busse der Chiemseeringlinie fahren mit unseren Fahrradanhängern.
83313 Siegsdorf • www.franz-harbeck.de • Telefon:08662/409758

Erdgas und Ökostrom für den Chiemgau.
www.esb.de
ESB ENERGIE SÜDBAYERN

Infotafeln zum Rundweg und zum Radweg

Auf den Infotafeln finden Sie eine Übersicht zum Rundweg und Radweg sowie örtliche Serviceangebote für Radfahrer.

Die Chiemseeringlinie wird barrierefrei!

Die Busse der Chiemseeringlinie sowie die meisten Haltestellen sind barrierefrei (zertifiziert im September 2016). An diesen Haltestellen ist der Gehsteig 10 - 16 cm hoch. Mit der Einstiegsrampe des Ringbusses können Menschen mit Geheinschränkungen, mit Kinderwägen oder Rollstuhlfahrer leicht zu- und aussteigen.

Bei Haltepunkten, die mit dem Symbol × im Fahrplan gekennzeichnet sind, wird beim Zu- und Aussteigen u. U. Hilfe benötigt.

Chiemsee Rundweg
Chiemsee Radweg

Sie können den Chiemsee
auf dem Rundweg - für Fußgänger und Genussradfahrer - oder
auf dem Radweg - für schnelle Radler und e-Radler - umrunden.

Wegstreckenangaben

Untenstehende Skizze gibt die Streckenlängen für den Rundweg, für den Radweg und für die gemeinsamen Abschnitte an.

Weitere Informationen zum Chiemsee Rund- und Radweg, zu Routenbeschreibungen und aktuellen Baumaßnahmen finden Sie unter:

www.rundundradweg.de

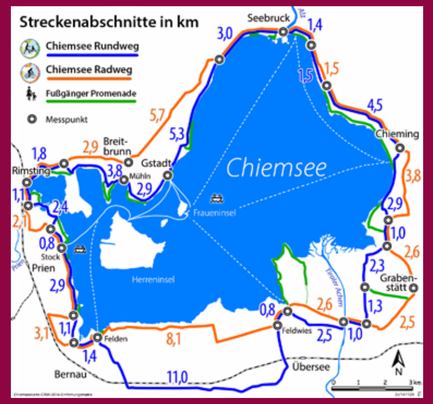

Westernacher
RESTAURANT CAFÉ GÄSTEZIMMER
Seestraße 115 • 83209 Prien - Stock
Tel. 08051 4722
www.westernacher-chiemsee.de
• direkt am Chiemsee-Ufer
• Kaffees aus eigener Röstung
• täglich hausgemachte Mehlspeisen
• ganzjährig ohne Ruhetag ab 8.00 Uhr
• Frühstück von 8-12 Uhr
• durchgehend warme Küche

Hofcafé Utz
Lienzing 6 • 83257 Gstadt
Tel. 08054 7458
www.utzhof-chiemsee.de
• Gastgarten mit Weitblick in die Berge
• gemütliche Bauernstube mit Holzofen
• selbstgebackene Kuchen und Torten
• Mai bis Oktober: Do - So, 10 - 18 Uhr
• November bis April: Fr - So, 10 - 18 Uhr
• Räume für Feiern
• Ferienwohnungen

See Hotel Wassermann
Ludwig-Thoma-Str. 1 • 83358 Seebruck
Tel. 08667 8710
www.seehotel-wassermann.de
• komfortable Zimmer
• Schwimmbad und Wellnessbereich
• Restaurant nur für Hotelgäste
• 5-Gang Verwöhnpension
• hoteleigener Fahrradverleih

Chiemsee Fischer
Hagenau 2 • 83355 Grabenstätt
Tel. 08661 982658
www.hotel-chiemseefischer.de
• Typisch bayrische Gerichte, frischer Fisch und mediterrane Köstlichkeiten
• täglich geöffnet ab 10:00 Uhr Montag Ruhetag
• großer Biergarten
• Panoramablick auf den Chiemsee und die Chiemgauer Alpen
• 15 komplett neu renovierte und sanierte Gästezimmer

Schwögler am See
Seestrasse 10 • 83236 Übersee
Tel. 08642 598859
www.schwoegler-am-see.de
• Café-Restaurant mit großer Holzterrasse
• täglich ab 10 Uhr von April bis Oktober
• warme Küche, 11:30 -14 Uhr und 17 - 21 Uhr
• Raum für Feiern aller Art bis 60 Personen
• vom Restaurant abgetrennt: einziges offizielles FKK-Gelände

Gasthof Winterwirt
Dorfstraße 35 • 83236 Übersee
Tel. 08642 228
www.hinterwirt.de
• traditionelle warme & kalte Küche mit regionalen Produkten
• hausgemachte Kuchen & Torten
• gemütlicher Biergarten
• eigene Schnaps-Spezialitäten
• täglich geöffnet ab 8.00 Uhr Montag Ruhetag
• moderne Gästezimmer

Salz&Moor Museum Klaushäusl
Klaushäusl 11 • 83224 Grassau
Tel. 08641 5467 (Museum) 2463 (Café)
www.klaushaeusl.de
• Soleleitungs- und Moormuseum mit Museumscafé
• täglich 11 - 18 Uhr (Museum bis 17 Uhr) von Mai bis Oktober; Montag Ruhetag
• Sonderausstellung 2017: "Fleischfressende Pflanzen"
• Moorerlebnisweg für Kinder und Familien
• Wanderparkplatz und Ausgangspunkt für geführte Wanderungen

Restaurant am Chiemsee
fischerei Minholz
Birkenallee 48 • 83233 Bernau-Felden
Tel. 08051 6019059
www.fischerei-minholz.de
• regionale Fischspezialitäten aus eigener Fischerei mit täglichem Fischverkauf
• neuer Wintergarten mit Chiemseeblick
• gemütlicher Biergarten
• hausgemachte Kuchen & Torten
• täglich (außer Montag) geöffnet ab 11 Uhr von Oktober bis April reduzierte Öffnungszeiten
• durchgehend warme Küche bis 21 Uhr

Chiemseefischerei Lackerschmid
Birkenallee 43 • 83233 Bernau-Felden
Tel. 08051 7437
Fax 08051 9634414
• Frischfisch & Räucherfisch nach Saison und Fang
• Fischverkauf täglich ab 10 Uhr
• Biergarten von 1. Mai bis 3. Oktober Samstag, Sonntag + Feiertage ab 15 Uhr
• Chiemseefischspezialitäten, Steckerlfisch und mehr …
• Blick zum Chiemsee