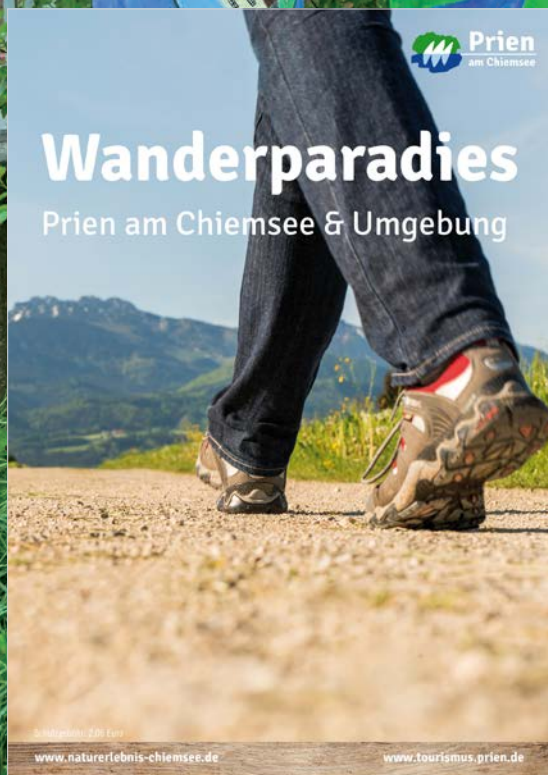


Prientaler Flusslandschaft

Einzeltour entnommen aus
der Broschüre:




nähere Infos unter:
www.naturerlebnis-chiemsee.de www.tourismus.prien.de



Strecke	ca. 14 km, ca. 4 – 5 Stunden, meist entlang der Prien auf schattigen Wanderwegen, mit zahlreichen Infotafeln mit spannenden Details zu Natur und Kultur und fantasievoll gestalteten Stelen, die zum Meditieren anregen, ausgeschildert
Start	Beilhackparkplatz 1 (Parken kostenpflichtig)
Hinweis	Die Tour endet im Gebirgsort Aschau im Chiemgau, wo am Bahnhof die Chiemgaubahn stündlich (mit Gästekarte kostenfrei) verkehrt.

Diese Erlebnistour der ganz besonderen Art führt mal im Tal, mal hoch auf dem Steilufer durch eine romantische Flusslandschaft mit allem, was dazu gehört.

Im Frühling und im Sommer blühen zahlreiche Blütenpflanzen, wie z.B. Seidelbast, Anemonen, Leberblümchen, Bärlauch und Aaronstab und aus den Wäldern hört man den Gesang der Vögel. Hoch oben



kreisen Graureiher und Mäusebussard und im glasklaren Gebirgswasser stehen die schlanken Bachforellen. Knapp über der Wasseroberfläche schwirren die dunkel gefärbte Wasseramsel oder der knallbunte Eisvogel. Von weit oben grüßt das uralte Schloss Wildenwart, das einstmals eine stolze Ritterburg war und heute von den Nachfahren der bayerischen Könige bewohnt wird. Gleich daneben lädt die Schlosswirtschaft in einen gemütlichen Biergarten ein.

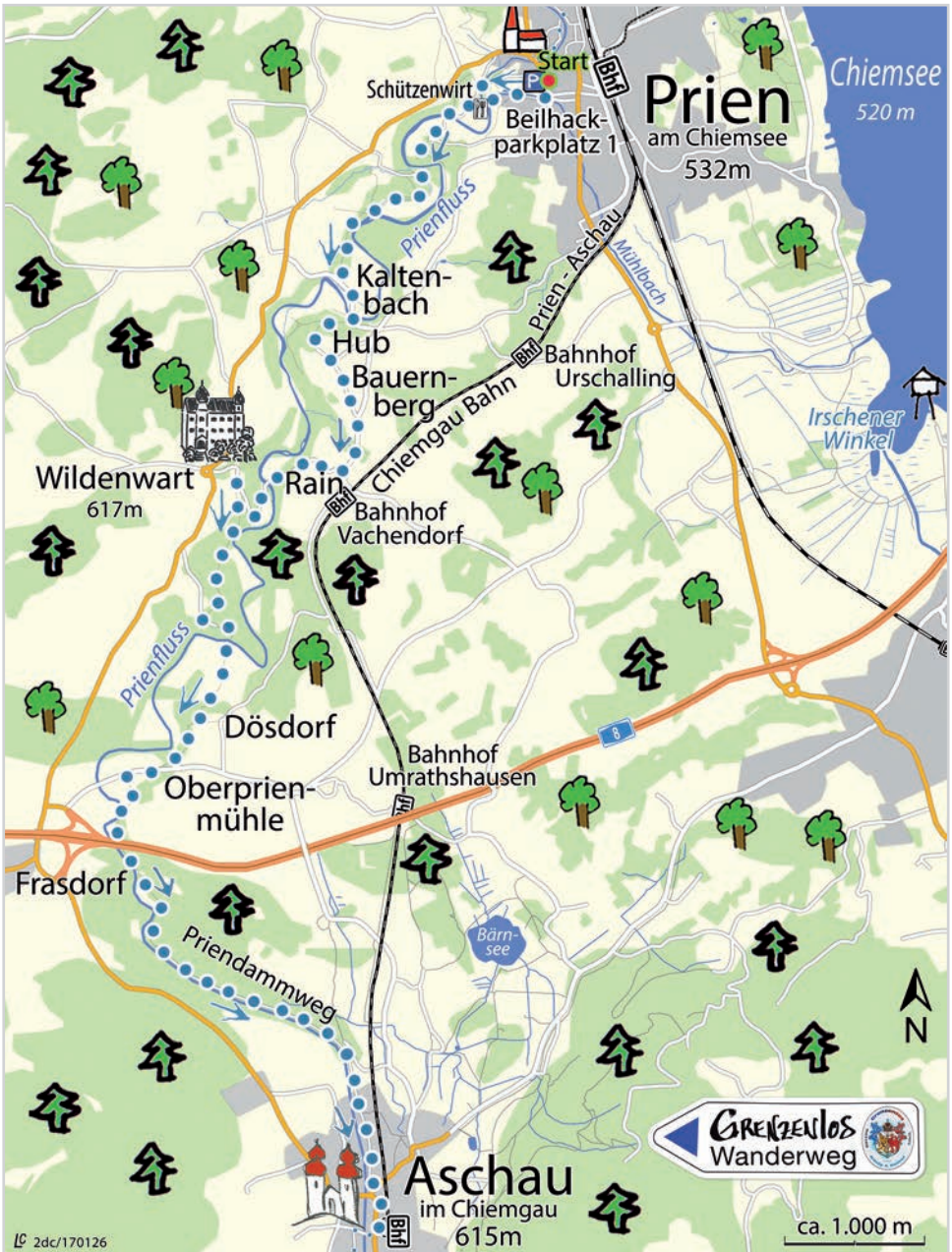
Zwischen Wald und Wiesen fließt die Prien, so wie sie es schon seit Jahrtausenden tut und außer dem Plätschern des Wassers herrscht wohlthuende Stille. Manchmal weitet sich das Flusstal und eine mit Weidengebüsch, Kiesbänken, Schilf und bizarrem Schwemholz dekorierte Urlandschaft lädt zum Verweilen ein.

Ab und zu kommt man an einsam liegenden Gehöften und Wasserkraftwerken vorbei. Hier wurde früher Getreide gemahlen und heute wird dort umweltschonend Strom erzeugt. Kurz vor Aschau fließt die Prien schnurgerade auf die Berge mit der markanten Kampenwand zu und bietet unserem Auge einen weiteren Höhepunkt.

Wenn man sich genügend Zeit nimmt, ist diese anspruchsvolle Tour auch für Kinder ab 8 Jahren geeignet, da es immer wieder Gelegenheit zum Spielen am Wasser gibt. Übrigens: Die gesamte (36 km lange) Erlebnistour beginnt in Sachrang, wo die Prien am Spitzstein entspringt und endet an der Prienmündung in Rimsting. Eine sehr anschaulich gestaltete Broschüre, die im Tourismusbüro im Haus des Gastes erhältlich ist, gibt darüber Auskunft.



Erlebniswanderung mit zahlreichen Informationsstationen



IG 2dc/170126

Zwischen See, Moorlandschaft, Wald und Chiemgauer Alpen gelegen bietet die größte Gemeinde am Bayerischen Meer ein reiches Spektrum an Wandermöglichkeiten, bei denen für jeden etwas dabei ist: Abwechslungsreiche Wanderungen auf dem Chiemsee Rundweg mit lauschigen Badebuchten, anspruchsvolle Bergtouren mit Gipfelglück, Flusswanderungen mit Natur pur entlang der Prien und gemächliche Almwanderungen inmitten von Blumenwiesen – und dabei alpenländische Kultur und Natur erleben.



Wander- und Spazierwege in Prien

- ① Die Prien im Eichental
- ② Die Berge immer im Blick
- ③ Berge, Moor und See

Themenwege

- Obst- und Kulturweg Ratzinger Höhe
- Priener Kneippweg
- Priener Postkartenweg
- Prientaler Flusslandschaft

Naturspaziergänge

- Natur pur auf der Herreninsel
- Silberreicher u. Krickente im Schafwaschener Winkel
- Streuwiesen und Moore am Uferweg nach Felden

Mit der Gästekarte zum Wandern

- Wandern im Hochmoor „Kendlmühlfilze“
- Rund um den Bärnsee
- Wandern im Naturschutzgebiet Seenplatte
- Mit der Chiemseeringlinie Natur beobachten