

Hinweise zu notwendigen Aktualisierungen senden Sie bitte an eine dieser Adressen:

- info@auv-chiemsee.de
- urlaub@chiemsee-chiemgau.info
- info@chiemsee-alpenland.de



Chiemsee Rundweg

Der Rundweg ist ein kombinierter Weg für Fußgänger und Genussradler. Er erfordert gegenseitige Rücksichtnahme! Länge: 58 km

Fußgänger Promenade



Einzelne Abschnitte am Chiemsee Rund- und Chiemsee Radweg sind als Erholungspromenaden vornehmlich für Fußgänger ausgewiesen.



Seebruck am Chiemsee - ein Quartier für Segler

Rathaus

Seeon-Seebruck



Römerstrasse 10, 83358 Seebruck

Tel. 08667 8885 0

www.seeon-seebruck.de

Radfreundliche Betriebe



- Seehotel Wassermann mit E-Bike Ladestation
Ludwig-Thoma-Str.1, 83358 Seebruck
Tel. 08667 8710, www.seehotel-wassermann.de
- Kloster Seeon mit E-Bike Ladestation
Kultur- und Bildungszentrum des Bezirks Oberbayern
Klosterweg 1, 83370 Seeon, Tel. 08624 8970
www.kloster-seeon.de
- Weitere Adressen von radfreundlichen Gastgebern erhalten Sie in der Tourist Info.

Chiemseeringlinie

Fahrrad-Mitnahme




- fährt täglich von Pfingsten bis Anfang Oktober
- Fahrscheinsortiment nach RVO-Tarif
- mit Kurkarte der Ringbusgemeinden kostenlos
- Fahrradkarte erforderlich, auch für Kur- und Gästekarteneinhaber – wird im Bus verkauft

www.chiemseeringlinie.de

Oberbayernbus - RVO

Fahrrad-Mitnahme



In den Bussen der Prientalinie (RVO 9502, Felden/Bernau - Sachrang) und der Achantallinie (RVO 9505, Prien - Reit im Winkl bzw. RVO 9509, Traunstein - Reit im Winkl) ist begrenzte Fahrradmitnahme – nach vorheriger telefonischer Anmeldung – möglich.

www.rvo-bus.de

Chiemsee Schifffahrt



Aktuelle Fahrpläne & weitere Informationen:

www.chiemsee-schifffahrt.de

- Die Mitnahme von Fahrrädern ist nicht auf allen Schiffen und nur im begrenztem Umfang möglich. Deshalb übernimmt die Chiemsee-Schifffahrt **keine Gewähr für die Fahrradbeförderung.**
- Das Radfahren ist auf den Inseln nicht gestattet.

DB / Meridian

Fahrrad-Mitnahme



Bahnhöfe in **Übersee, Bernau, Prien** und **Bad Endorf**. Für den Fahrradtransport ist ein Radl-Fahrschein zu lösen; ein Anspruch auf Mitnahme besteht nicht.

Fahrrad-Abholservice



- Taxi Hans
Stötthamer Str. 17, 83339 Chieming, www.taxi-hans.de
Tel. 08664 985900, Handy 0160 8131826
auch behindertengerechter Transport von Rollstuhlfahrern
- Einige Verleiher bieten einen Abholservice für ihre Fahrräder an.



Seebruck am Chiemsee - im Strandbad

öffentliche Toiletten



- Rathaus Seebruck, Römerstraße 10
ganztägig 24 Stunden täglich geöffnet
- Nebengebäude der Wasserwacht
neben dem Anlegesteg der Chiemsee Schifffahrt
von Ostern bis Ende Oktober ganztägig geöffnet
- am Parkplatz am Ortsausgang Richtg. Chieming
von Ostern bis Ende Oktober ganztägig geöffnet
- Hafengebäude im Chiemseepark
ganztägig 24 Stunden täglich geöffnet, behindertengerecht

Karten & Broschüren



Unterlagen erhalten Sie bei den Touristinformationen am See oder bei den Tourismusverbänden mit Sitz in Bernau- Felden und Traunstein.

BÜRGERBUS CHIEMSEE

Amerang - Prien - Amerang RVO 9480

Die Kapazität ist auf 8 Sitze begrenzt!

www.buergerbus-chiemsee.de



www.chiemseeagenda.de

www.naturerlebnis-chiemsee.de

Abwasser- und Umweltverband Chiemsee (AUV)

Träger der Chiemseeagenda

Stiedering 1, 83253 Rimsting,

Tel. 08051 6901 10, info@auv-chiemsee.de

Kartengrundlage
Kartenergänzungen
Basisdaten in Seitenleisten

Kartografischer Verlag Huber
Chiemseeagenda
Chiemseeagenda
Stand: Februar 2020

ortsspezifische Angaben
in Seitenleisten

Tourist Information
Seeon-Seebruck-Truchtlaching
Stand: Februar 2020

Chiemsee Radweg



Der Chiemsee Radweg steht allen Radfahrern, auch sportlichen Radlern und e-Bikern zur Verfügung und weist wunderbare Panoramaabschnitte auf.

Länge: 59 km



Rad-Servicestation und E-Rad Tankstelle am Römermuseum in Seebruck

Rad-Servicestationen mit öffentlicher E-Radtankstelle



- Seebruck an der Taverna im Gebäude des Römermuseums
- Übersee-Feldwies beim „Parker Café & Bar“ im Chiemseepark
- Bernau-Felden im Chiemseepark
- Prien-Stock im Hafengelände
- Rimsting am Kiosk in der Strandanlage

Jede E-Radtankstelle verfügt über 6 Fächer, in denen Sie einen oder zwei Akkus an zwei 220-Volt-Steckdosen gesichert aufladen können.

weitere Lademöglichkeiten Rad

- Kloster Seon
Klosterweg 1, 83370 Seon
- Camba Brauerei-Gaststätte
Mühlweg 1a, 83376 Truchtlaching

Fahrradreparaturwerkstatt



- Bikes and more
Am Seefeld 4, 83358 Seebruck
Tel. 08667 876855, www.bikes-and-more.net

Fahrradverleih



- Bikes and more (auch E-Bikes)
Am Seefeld 4, 83358 Seebruck
Tel. 08667 876855, www.bikes-and-more.net
- Seehotel Wassermann (auch E-Bikes)
Ludwig-Thoma-Str.1, 83358 Seebruck
Tel. 08667 8710, www.seehotel-wassermann.de
- Chiemsee Kaufmann (auch E-Bikes)
Haushofer Str. 1, 83358 Seebruck
Tel. 08051 7777, www.radlverleih-chiemsee.de

Fahrrad-Parkplatz



- an der Taverna neben dem Römermuseum nicht überdacht

Fahrradgarage



- am Parkplatz am Ortsausgang Richtg. Chieming ganzjährig mit Münzpfandsystem

Rastplatz mit Picknickmöglichkeit



- am Seeparkplatz in Esbaum nur Bänke
- Hafen Seebruck, südlicher Uferbereich nur Bänke
- Keltengehöft in Stöffling
Tisch mit zwei Bänken



Seebruck am Chiemsee - Naturbeobachtungsturm im Kurpark

Naturbeobachtungsstation



- Naturbeobachtungsturm im Kurpark an der Römerstraße ganzjährig geführte Vogelbeobachtungen (kostenlos)

Aussichtspunkt



- Fußgängerpromenade am Seeufer Traunsteiner Straße, östlich der Alzbrücke

nächste CRW-Infotafeln



- Richtung Süden (Gemeinde Chieming): am Café Sonnendeck (neben Minigolfplatz)
- Richtung Westen (Gemeinde Gstadt): Am Hofanger

Rettungstreffpunkte



Rettungstreffpunkte sind eindeutig mit einer Positionsnummer festgelegte Treffpunkte für die Rettungsdienste und die Kontaktperson am Unfallort. Die Rettungstreffpunkte sind mit wenigen Ausnahmen so angelegt, dass sie möglichst ganzjährig bei jeder Witterung mit Rettungsfahrzeugen erreicht werden können.

www.chiemseeagenda.de/rettungstreffpunkte

Informationen zum Chiemsee Rund- und Radweg



Der Chiemsee Rund- und Radweg wird von den Chiemsee Gemeinden stetig für Sie optimiert.

Aktuelle Informationen unter:

www.rundundradweg.de

Tourist Information

Seeon-Seebruck-Truchtlaching



Römerstraße 10, 83358 Seebruck

Tel. 08667 7139

Sommersaison: Mo. bis Fr. von 9 - 18 Uhr

Sa. von 9 - 14 Uhr, So. von 10 - 12 Uhr

Übrige Zeit: Mo. bis Do. von 9 - 12 Uhr und

14 - 17 Uhr, Fr. von 9 - 12 Uhr

www.seeon-seebruck.de



Leader-Arbeitsgruppe
Chiemgauer-Seenplatte



Gefördert durch das Bayerische Staatsministerium für Ernährung, Landwirtschaft und Forsten und den Europäischen Landwirtschaftsfonds für die Entwicklung des ländlichen Raums (ELER)



Hinweise zu notwendigen Aktualisierungen senden Sie bitte an eine dieser Adressen:

- info@auv-chiemsee.de
- urlaub@chiemsee-chiemgau.info
- info@chiemsee-alpenland.de



Chiemsee Rundweg

Der Rundweg ist ein kombinierter Weg für Fußgänger und Genussradler. Er erfordert gegenseitige Rücksichtnahme! Länge: 58 km



Fußgänger Promenade

Einzelne Abschnitte am Chiemsee Rund- und Chiemsee Radweg sind als Erholungspromenaden vornehmlich für Fußgänger ausgewiesen.



Aussichtspunkt hoch überm See in Stöttham mit erhöhtem Blick

Rathaus Chieming



Hauptstraße 20, 83339 Chieming

Tel. 08664 98860

www.gemeinde-chieming.de



Radfreundliche Betriebe

Adressen von radfreundlichen Gastgebern erhalten Sie in der Tourist Info.

Chiemseeringlinie

Fahrrad-Mitnahme



- fährt täglich von Pfingsten bis Anfang Oktober
- Fahrscheinsortiment nach RVO-Tarif
- mit Kurkarte der Ringbusgemeinden kostenlos
- Fahrradkarte erforderlich, auch für Kur- und Gästekarteneinhaber – wird im Bus verkauft

www.chiemseeringlinie.de

Oberbayernbus - RVO

Fahrrad-Mitnahme



In den Bussen der Prientalinie (RVO 9502, Felden/Bernau - Sachrang) und der Achentalinie (RVO 9505, Prien - Reit im Winkl bzw. RVO 9509, Traunstein - Reit im Winkl) ist begrenzte Fahrradmitnahme – nach vorheriger telefonischer Anmeldung – möglich.

www.rvo-bus.de

Chiemsee Schifffahrt



Aktuelle Fahrpläne & weitere Informationen:

www.chiemsee-schifffahrt.de

- Die Mitnahme von Fahrrädern ist nicht auf allen Schiffen und nur im begrenztem Umfang möglich. Deshalb übernimmt die Chiemsee-Schifffahrt **keine Gewähr für die Fahrradbeförderung.**
- Das Radfahren ist auf den Inseln nicht gestattet.

DB / Meridian

Fahrrad-Mitnahme



Bahnhöfe in **Übersee, Bernau, Prien** und **Bad Endorf**. Für den Fahrradtransport ist ein Radl-Fahrschein zu lösen; ein Anspruch auf Mitnahme besteht nicht.

Fahrrad-Abholservice



- Taxi Hans
Stötthamer Str. 17, 83339 Chieming, www.taxi-hans.de
Tel. 08664 985900, Handy 0160 8131826
auch behindertengerechter Transport von Rollstuhlfahrern
- Einige Verleiher bieten einen Abholservice für ihre Fahrräder an.



Liegewiese am Kiosk „Café MoKa“ an der Mutter-Kind-Klinik

öffentliche Toiletten



- Haus am See am Dampfersteg Schlüssel im Café ganzjährig täglich von 10 - 18 Uhr geöffnet
saisonal erweit. Öffnungszeiten, keine Gebühr, barrierefrei
- am Kiosk "Café MoKa" bei der Mutter-Kind-Klinik Chiemseering 1, keine Gebühr, barrierefrei
von Mai bis September täglich von 9 - 19 Uhr geöffnet, witterungsbedingte Schließung möglich!
- am Café Sonnendeck
Grabenstätter Str. 14, keine Gebühr, barrierefrei
vom 15.04. bis 15.10. täglich von 9 - 19 Uhr geöffnet, witterungsbedingte Schließung möglich!
- am Rathaus
Hauptstr. 20, keine Gebühr, barrierefrei
ganzjährig 24 Stunden täglich geöffnet
- am Segelhafen
vor Café Sonnendeck - von Grabenstätt kommend
von Mai bis Sept. täglich von ca. 8.30 - ca. 21 Uhr
geöffnet - nur bei Badewetter, keine Gebühr



Strandabschnitt am Café Sonnendeck

Karten & Broschüren



Unterlagen erhalten Sie bei den Tourist-Informationen am See oder bei den Tourismusverbänden mit Sitz in Bernau- Felden und Traunstein.



www.chiemseeagenda.de

www.naturerlebnis-chiemsee.de

Abwasser- und Umweltverband Chiemsee (AUV)

Träger der Chiemseeagenda

Stiedering 1, 83253 Rimsting,

Tel. 08051 6901 10, info@auv-chiemsee.de

Kartengrundlage Kartografischer Verlag Huber
 Kartenergänzungen Chiemseeagenda
 Basisdaten in Seitenleisten Chiemseeagenda
 Stand: Februar 2020

ortsspezifische Angaben Tourist Information Chieming
 in Seitenleisten Stand: Februar 2020



Chiemsee Radweg

Der Chiemsee Radweg steht allen Radfahrern, auch sportlichen Radlern und e-Bikern zur Verfügung und weist wunderbare Panoramaabschnitte auf.

Länge: 59 km

Rad-Servicestationen mit öffentlicher E-Radtankstelle



- Seebruck an der Taverna im Gebäude des Römermuseums
- Übersee-Feldwies beim „Parker Café & Bar“ im Chiemseepark
- Bernau-Felden im Chiemseepark
- Prien-Stock im Hafengelände
- Rimsting am Kiosk in der Strandanlage

Jede E-Radtankstelle verfügt über 6 Fächer, in denen Sie einen oder zwei Akkus an zwei 220-Volt-Steckdosen gesichert aufladen können.

weitere Lademöglichkeiten Rad

- Fahrradverleih Chieming, (Minigolfplatz)
Bei den Bädern 1, 83339 Chieming
Tel. 08664 927706, www.radlverleih-chiemsee.de
während der Öffnungszeiten, kostenlose Akku-Aufladung, Steckdose für Ihr eigenes Ladegerät vorhanden, Panasonic Ladesystem, Movelo-Akku-Tauschstation
- Tour-Me
Markstatt 2a, 83339 Chieming,
Tel. 08664 9280015, www.tour-me.info
während der Öffnungszeiten, kostenlose Akku-Aufladung, Steckdose für Ihr eigenes Ladegerät; Ladegeräte für diverse Systeme vorhanden

Fahrradreparaturwerkstatt



- Tour-Me
Markstatt 2a, 83339 Chieming

Fahrradverleih



- Tour-Me, auch E-Bikes
Markstatt 2a, 83339 Chieming
Verleih von barrierefreien Dreirädern
- Fahrradverleih Chieming (Minigolfplatz), E-Bikes
Bei den Bädern 1, 83339 Chieming

Fahrrad-Parkplatz



- an der Infovitrine neben Café Sonnendeck
Grabenstätter Str. 14, nicht überdacht
- am Kiosk „Café MoKa“ bei der Mutter-Kind-Klinik
Chiemseering 1, nicht überdacht
- neben Café ElSeria
Hauptstraße 30, nicht überdacht

Rastplatz mit Picknickmöglichkeit




- am Obst- und Bienenlehrpfad
Markstatt (Zugang vom Parkplatz am Dampfersteg)
- am Badestrand Arlaching, mit Grillmöglichkeit
bei der Strassenunterführung zum Campingplatz

Naturbeobachtungsstation



- Naturbeobachtungsplattform Chieming
Chiemseering, in der Nähe der Mutter-Kind-Klinik,
Aussichtsplattform mit Spektiv, barrierefrei,
geführte Vogelbeobachtungen (kostenlos)



Sonnenuntergang an der Naturbeobachtungsplattform Chieming

Aussichtspunkt



- Naturbeobachtungsplattform Chieming
Chiemseering, in der Nähe der Mutter-Kind-Klinik,
Aussichtsplattform mit Spektiv, barrierefrei
- Romantik-Ausblick Oberhochstätt
kurz nach Oberhochstätt in nördlicher Richtung

nächste CRW-Infotafeln



- Richtung Süden (Gemeinde Grabenstätt):
Am Marktplatz
- Richtung Norden (Gemeinde Seebruck):
am Parkplatz am Ortseingang

Rettungstreffpunkte



Rettungstreffpunkte sind eindeutig mit einer Positionsnummer festgelegte Treffpunkte für die Rettungsdienste und die Kontaktperson am Unfallort. Die Rettungstreffpunkte sind mit wenigen Ausnahmen so angelegt, dass sie möglichst ganzjährig bei jeder Witterung mit Rettungsfahrzeugen erreicht werden können.

www.chiemseeagenda.de/rettungstreffpunkte

Informationen zum Chiemsee Rund- und Radweg



Der Chiemsee Rund- und Radweg wird von den Chiemsee Gemeinden stetig für Sie optimiert. Aktuelle Informationen unter:

www.rundundradweg.de

Tourist Information Chieming



Hauptstr. 20 b, 83339 Chieming

Tel. 08664 988647

ganztägig Mo. bis Do. 9 – 12 + 14 - 17 Uhr
Fr. 9 - 12 Uhr

saisonal zusätzliche Öffnungszeiten

www.chieming.de



Leader-Arbeitsgruppe
Chiemgauer-Seenplatte



Gefördert durch das Bayerische Staatsministerium für Ernährung, Landwirtschaft und Forsten und den Europäischen Landwirtschaftsfonds für die Entwicklung des ländlichen Raums (ELER)



Hinweise zu notwendigen Aktualisierungen
senden Sie bitte an eine dieser Adressen:

- info@auv-chiemsee.de
- urlaub@chiemsee-chiemgau.info
- info@chiemsee-alpenland.de



Chiemsee Rundweg

Der Rundweg ist ein kombinierter Weg für
Fußgänger und Genussradler. Er erfordert
gegenseitige Rücksichtnahme! Länge: 58 km

Fußgänger Promenade



Einzelne Abschnitte am Chiemsee Rund- und
Chiemsee Radweg sind als Erholungspromena-
den vornehmlich für Fußgänger ausgewiesen.



Rathaus im Schloss Grabenstätt

Rathaus Grabenstätt



Schloss-Straße 15, 83355 Grabenstätt

Tel. 08661 9887 0

www.grabenstaett.de

Radfreundliche Betriebe



Adressen von radfreundlichen Gastgebern
erhalten Sie in der Tourist Info.

Chiemseeringlinie

Fahrrad-Mitnahme



- fährt täglich von Pfingsten bis Anfang Oktober
- Fahrscheinsortiment nach RVO-Tarif
- mit Kurkarte der Ringbusgemeinden kostenlos
- Fahrradkarte erforderlich, auch für Kur- und Gästekartentinhaber – wird im Bus verkauft

www.chiemseeringlinie.de

Oberbayernbus - RVO

Fahrrad-Mitnahme



In den Bussen der Prientalinie (RVO 9502, Fel-
den/Bernau - Sachrang) und der Achantlinie
(RVO 9505, Prien - Reit im Winkl bzw. RVO 9509,
Traunstein - Reit im Winkl) ist begrenzte Fahr-
radmitnahme – nach vorheriger telefonischer
Anmeldung – möglich.

www.rvo-bus.de

Chiemsee Schifffahrt



Aktuelle Fahrpläne & weitere Informationen:

www.chiemsee-schifffahrt.de

- Die Mitnahme von Fahrrädern ist nicht auf allen Schiffen und nur im begrenztem Umfang möglich. Deshalb übernimmt die Chiemsee-Schifffahrt **keine Gewähr für die Fahrradbeförderung.**
- Das Radfahren ist auf den Inseln nicht gestattet.

DB / Meridian

Fahrrad-Mitnahme



Bahnhöfe in **Übersee, Bernau, Prien** und **Bad Endorf**. Für den Fahrradtransport ist ein Radl-
Fahrschein zu lösen; ein Anspruch auf Mitnah-
me besteht nicht.

Fahrrad-Abholservice



- Taxi Hans
Stötthamer Str. 17, 83339 Chieming, www.taxi-hans.de
Tel. 08664 985900, Handy 0160 8131826
auch behindertengerechter Transport von Rollstuhlfahrern
- Einige Verleiher bieten einen Abholservice für ihre Fahrräder an.



Strandbad am Tüttensee

öffentliche Toiletten



- am Marktplatz hinter dem Gasthof zur Post
im Nebengebäude, Marktplatz 10, 83355 Grabenstätt
ganzjährig von 8:00 - 18:00 Uhr geöffnet
behindertengerecht, gebührenfrei

Karten & Broschüren



Unterlagen erhalten Sie bei den Tourist-
informationen am See oder bei den
Tourismusverbänden mit Sitz in Bernau- Felden
und Traunstein.



im Grabenstätter Moos



www.chiemseeagenda.de

www.naturerlebnis-chiemsee.de

Abwasser- und Umweltverband Chiemsee (AUV)

Träger der Chiemseeagenda

Stiederling 1, 83253 Rimsting,

Tel. 08051 6901 10, info@auv-chiemsee.de

Kartengrundlage
Kartenergänzungen
Basisdaten in Seitenleisten

Kartografischer Verlag Huber
Chiemseeagenda
Chiemseeagenda
Stand: Februar 2020

ortsspezifische Angaben
in Seitenleisten

Tourist-Info Grabenstätt
Stand: Februar 2020



Chiemsee Radweg

Der Chiemsee Radweg steht allen Radfahrern, auch sportlichen Radlern und e-Bikern zur Verfügung und weist wunderbare Panoramaabschnitte auf.

Länge: 59 km

Rad-Servicestationen mit öffentlicher E-Radtankstelle



- Seebruck an der Taverna im Gebäude des Römermuseums
- Übersee-Feldwies beim „Parker Café & Bar“ im Chiemseepark
- Bernau-Felden im Chiemseepark
- Prien-Stock im Hafengelände
- Rimsting am Kiosk in der Strandanlage

Jede E-Radtankstelle verfügt über 6 Fächer, in denen Sie einen oder zwei Akkus an zwei 220-Volt-Steckdosen gesichert aufladen können.

Fahrrad-Parkplatz



- Am Marktplatz Grabenstätt neben der Infovitrine, nicht überdacht

Rastplatz mit Picknickmöglichkeit



- Am Marktplatz Grabenstätt neben der Infovitrine
- An der Bushaltestelle Hirschauer Bucht



(jz) Vogelbeobachtung auf dem Naturbeobachtungsturm Hirschauer Bucht

Naturbeobachtungsstationen



- Beobachtungsturm Hirschauer Bucht in der Nähe vom Wirtshaus „Zur Hirschauer Bucht“, ganzjährig geführte Vogelbeobachtungen (kostenlos)
- Beobachtungsturm Hagenau in der Nähe vom Wirtshaus „Chiemseefischer“

Aussichtspunkt



- Beobachtungsturm Hirschauer Bucht in der Nähe vom Wirtshaus „Zur Hirschauer Bucht“
- Beobachtungsturm Hagenau in der Nähe vom Wirtshaus „Chiemseefischer“



(jz) Blick vom Turm Hagenau auf die Kampenwand und den Turm Hirschauer Bucht

nächste CRW-Infotafeln



- Richtung Norden (Gemeinde Übersee): an der Brücke über die Tiroler Achen
- Richtung Norden (Gemeinde Chieming): am Café „Sonnendeck“ (neben Minigolfplatz)

Rettungstreffpunkte



Rettungstreffpunkte sind eindeutig mit einer Positionsnummer festgelegte Treffpunkte für die Rettungsdienste und die Kontaktperson am Unfallort. Die Rettungstreffpunkte sind mit wenigen Ausnahmen so angelegt, dass sie möglichst ganzjährig bei jeder Witterung mit Rettungsfahrzeugen erreicht werden können.

www.chiemseeagenda.de/rettungstreffpunkte

Informationen zum Chiemsee Rund- und Radweg



Der Chiemsee Rund- und Radweg wird von den Chiemsee Gemeinden stetig für Sie optimiert. Aktuelle Informationen unter:

www.rundundradweg.de



Tourist Info in der Schlossökonomie

Tourist Information Grabenstätt



Schloßstr. 17, 83355 Grabenstätt

Tel. 08661 988731

ganzjährig

Mo. 8 – 12, Di. bis Fr. 9 - 12

und Do. auch von 14 – 16 Uhr

saisonal zusätzliche Öffnungszeiten

www.grabenstaett.de



Römermuseum in der Schloßökonomie Grabenstätt



Leader-Arbeitsgruppe
Chiemgauer-Seenplatte



Gefördert durch das Bayerische Staatsministerium für Ernährung, Landwirtschaft und Forsten und den Europäischen Landwirtschaftsfonds für die Entwicklung des ländlichen Raums (ELER)



Hinweise zu notwendigen Aktualisierungen
senden Sie bitte an eine dieser Adressen:

- info@auv-chiemsee.de
- urlaub@chiemsee-chiemgau.info
- info@chiemsee-alpenland.de



Chiemsee Rundweg

Der Rundweg ist ein kombinierter Weg für
Fußgänger und Genussradler. Er erfordert
gegenseitige Rücksichtnahme! Länge: 58 km

Fußgänger Promenade



Einzelne Abschnitte am Chiemsee Rund- und
Chiemsee Radweg sind als Erholungspromena-
den vornehmlich für Fußgänger ausgewiesen.



Blick auf das Achendelta - Das besterhaltene Binnendelta Mitteleuropas

Rathaus Übersee



Kirchweg 1, 83236 Übersee

Tel. 08642 8989 0

www.uebersee.com

Radfreundliche Betriebe



- Haus Waldesruh, Gasthaus + Pension
Waldweg 20, 83236 Übersee-Feldwies
Tel. 08642 6712, www.waldesruh-chiemsee.de
- Weitere Adressen von radfreundlichen
Gastgebern erhalten Sie in der Tourist Info.

Chiemseeringlinie

Fahrrad-Mitnahme



- fährt täglich von Pfingsten bis Anfang Oktober
- Fahrscheinsortiment nach RVO-Tarif
- mit Kurkarte der Ringbusgemeinden kostenlos
- Fahrradkarte erforderlich, auch für Kur- und
Gästekarteninhaber – wird im Bus verkauft

www.chiemseeringlinie.de

Oberbayernbus - RVO

Fahrrad-Mitnahme



In den Bussen der Prientallinie (RVO 9502, Fel-
den/Bernau - Sachrang) und der Achentallinie
(RVO 9505, Prien - Reit im Winkl bzw. RVO 9509,
Traunstein - Reit im Winkl) ist begrenzte Fahr-
radmitnahme – nach vorheriger telefonischer
Anmeldung – möglich.

www.rvo-bus.de

Chiemsee Schifffahrt



Aktuelle Fahrpläne & weitere Informationen:

www.chiemsee-schifffahrt.de

- Die Mitnahme von Fahrrädern ist nicht auf allen
Schiffen und nur im begrenztem Umfang mög-
lich. Deshalb übernimmt die Chiemsee-Schiff-
fahrt **keine Gewähr für die Fahrradbeförderung.**
- Das Radfahren ist auf den Inseln nicht gestattet.

DB / Meridian

Fahrrad-Mitnahme



Bahnhöfe in **Übersee, Bernau, Prien** und **Bad
Endorf**. Für den Fahrradtransport ist ein Radl-
Fahrschein zu lösen; ein Anspruch auf Mitnah-
me besteht nicht.

Fahrrad-Abholservice



- Taxi Hans
Stötthamer Str. 17, 83339 Chieming, www.taxi-hans.de
Tel. 08664 985900, Handy 0160 8131826
auch behindertengerechter Transport von Rollstuhlfahrern
- Einige Verleiher bieten einen Abholservice für
ihre Fahrräder an.



Naturbeobachtungsturm Lachsgang

öffentliche Toiletten



- Tourist Info - Nebengebäude
Adresse siehe rechte Seitenleiste bei Tourist Information
von Pfingsten bis Ende Oktb. tägl. 24 Stunden geöffnet
- Am Friedhof an der großen Kirche
Kirchweg, 83236 Übersee
ganzjährig von 8 - 18 Uhr geöffnet
- An der Evangelischen Kirche
Grassauer Str. 19, 83236 Übersee
ganzjährig von 8 - 18 Uhr geöffnet, barrierefrei
- Parker Café & Bar im Chiemseepark
Julius Exter Promenade 15, 83236 Übersee-Feldwies
ab den Oster- bis zu den Herbstferien - nur bei Kioskbetrieb
- Bahnhof Übersee
Bahnhofstr. 31, 83236 Übersee
ganzjährig von 6 - 20 Uhr geöffnet
- Naturpavillon Zellerpark
Hochfellnweg 1, 83236 Übersee
von Mai bis mit Oktober von Di. bis Sa. von 14 - 17:30 Uhr

Karten & Broschüren



Unterlagen erhalten Sie bei den Tourist-
informationen am See oder bei den
Tourismusverbänden mit Sitz in Bernau- Felden
und Traunstein.



Chiemseestrand bei Abendsonne



www.chiemseeagenda.de

www.naturerlebnis-chiemsee.de

Abwasser- und Umweltverband Chiemsee (AUV)

Träger der Chiemseeagenda

Stiederling 1, 83253 Rimsting,

Tel. 08051 6901 10, info@auv-chiemsee.de

Kartengrundlage: Kartografischer Verlag Huber

Kartenergänzungen: Chiemseeagenda

Basisdaten in Seitenleisten: Chiemseeagenda/Stand: 2.2020

ortsspezifische Angaben in den Seitenleisten: Tourist-Information

Übersee/Stand: 2.2020



Chiemsee Radweg

Der Chiemsee Radweg steht allen Radfahrern, auch sportlichen Radlern und e-Bikern zur Verfügung und weist wunderbare Panoramaabschnitte auf.

Länge: 59 km



Rad-Service und E-Radtankstelle am Parker Café & Bar im Chiemseepark Feldwies

Rad-Servicestationen mit öffentlicher E-Radtankstelle



- Seebruck an der Taverna im Gebäude des Römermuseums
- Übersee-Feldwies beim „Parker Café & Bar“ im Chiemseepark
- Bernau-Felden im Chiemseepark
- Prien-Stock im Hafengelände
- Rimsting am Kiosk in der Strandanlage

Jede E-Radtankstelle verfügt über 6 Fächer, in denen Sie einen oder zwei Akkus an zwei 220-Volt-Steckdosen gesichert aufladen können.

weitere Lademöglichkeiten Rad

- Haus Waldesruh, Gasthaus + Pension Waldweg 20, 83236 Übersee-Feldwies Tel. 08642 6712, www.waldesruh-chiemsee.de frei zugänglich, kostenlos
- Appartementresidenz König Ludwig Obermoosen 10, 83236 Übersee-Feldwies, Tel. 08642 598750, www.chiemsee-residenz.de frei zugänglich, kostenlos

Fahrradreparaturwerkstatt



- Fahrrad K.-H. Brunner Grassauer Str. 44, 83236 Übersee, Tel. 08642 6656
- Südbike, W. Schustek Gewerbestr. 6, 83236 Übersee, Tel. 08642 6107 www.suedbike.de

Schlauchautomat



- Fahrradverleih K.-H. Brunner Grassauer Str. 44, 83236 Übersee, Tel. 08642 6656

Fahrradverleih



- Fahrradverleih K.-H. Brunner, auch E-Bikes Grassauer Str. 44, 83236 Übersee, Tel. 08642 6656
- Südbike, W. Schustek, auch E-Bikes Gewerbestr. 6, 83236 Übersee, Tel. 08642 6107 www.suedbike.de

Rastplatz mit Picknickmöglichkeit



- An der Wegkreuzung im „Apfeltal“ auf dem Westerbuchberg, mit Infovitrine

Naturbeobachtungsstation



- Beobachtungsturm Lachsgang in der Nähe der Nikolaus-Kapelle, ganzjährig geführte Vogelbeobachtungen (kostenlos)

Aussichtspunkt



- An der Wegkreuzung im „Apfeltal“ auf dem Westerbuchberg

nächste CRW-Infotafeln



- Richtung Osten (Gemeinde Grabenstätt): Am Marktplatz
- Richtung Westen: Chiemseepark Bernau-Felden



Ausblick vom Rastplatz im „Apfeltal“ auf dem Westerbuchberg nach Südwest

Rettungstreffpunkte



Rettungstreffpunkte sind eindeutig mit einer Positionsnummer festgelegte Treffpunkte für die Rettungsdienste und die Kontaktperson am Unfallort. Die Rettungstreffpunkte sind mit wenigen Ausnahmen so angelegt, dass sie möglichst ganzjährig bei jeder Witterung mit Rettungsfahrzeugen erreicht werden können.

www.chiemseeagenda.de/rettungstreffpunkte

Informationen zum Chiemsee Rund- und Radweg



Der Chiemsee Rund- und Radweg wird von den Chiemsee Gemeinden stetig für Sie optimiert.

Aktuelle Informationen unter:

www.rundundradweg.de



Beachcruiser in der Feldwieser Bucht

Tourist Information Übersee



Feldwieser Str. 27, 83236 Übersee

Tel. 08642 295

ganzjährig von Mo. bis Do. von 9 - 12 + 14 - 17 Uhr und Fr. von 8 - 12 Uhr

saisonal zusätzliche Öffnungszeiten

www.uebersee.com



Leader-Arbeitsgruppe Chiemgauer-Seenplatte



Gefördert durch das Bayerische Staatsministerium für Ernährung, Landwirtschaft und Forsten und den Europäischen Landwirtschaftsfonds für die Entwicklung des ländlichen Raums (ELER)



Hinweise zu notwendigen Aktualisierungen senden Sie bitte an eine dieser Adressen:

- info@auv-chiemsee.de
- urlaub@chiemsee-chiemgau.info
- info@chiemsee-alpenland.de



Chiemsee Rundweg

Der Rundweg ist ein kombinierter Weg für Fußgänger und Genussradler. Er erfordert gegenseitige Rücksichtnahme! Länge: 58 km

Fußgänger Promenade



Einzelne Abschnitte am Chiemsee Rund- und Chiemsee Radweg sind als Erholungspromenaden vornehmlich für Fußgänger ausgewiesen.



Blick von der Kampenwand auf Bernau, den Chiemsee und die Inseln

Rathaus

Bernau am Chiemsee



Rathausplatz 1, 83233 Bernau am Chiemsee

Tel. 08051 8008 0

www.bernau-am-chiemsee.de

Radfreundliche Betriebe



- Hotel Jägerhof garni – Ihr kleines Hotel
Rottauer Straße 15, 83233 Bernau am Chiemsee
Tel. 08051 7377, www.jaegerhof-bernau.de
- Gasthof Kampenwand
Aschauer Str. 12, 83233 Bernau am Chiemsee
Tel. 08051 964090, www.gasthaus-kampenwand.de
- Gasthof Alter Wirt
Kirchplatz 9, 83233 Bernau am Chiemsee
Tel. 08051 9656 990, www.alter-wirt-bernau.de
- Weitere Adressen von radfreundlichen Gastgebern erhalten Sie in der Tourist Info.

Chiemseeringlinie

Fahrrad-Mitnahme



- fährt täglich von Pfingsten bis Anfang Oktober
- Fahrscheinsortiment nach RVO-Tarif
- mit Kurkarte der Ringbusgemeinden kostenlos
- Fahrradkarte erforderlich, auch für Kur- und Gästekarteneinhaber – wird im Bus verkauft

www.chiemseeringlinie.de

Oberbayernbus - RVO

Fahrrad-Mitnahme



In den Bussen der Prientalinie (RVO 9502, Felden/Bernau - Sachrang) und der Achentalinie (RVO 9505, Prien - Reit im Winkl bzw. RVO 9509, Traunstein - Reit im Winkl) ist begrenzte Fahrradmitnahme – nach vorheriger telefonischer Anmeldung – möglich.

www.rvo-bus.de

Chiemsee Schifffahrt



Aktuelle Fahrpläne & weitere Informationen:

www.chiemsee-schifffahrt.de

- Die Mitnahme von Fahrrädern ist nicht auf allen Schiffen und nur im begrenztem Umfang möglich. Deshalb übernimmt die Chiemsee-Schifffahrt **keine Gewähr für die Fahrradbeförderung.**
- Das Radfahren ist auf den Inseln nicht gestattet.



Chiemseepark Bernau-Felden

DB / Meridian

Fahrrad-Mitnahme



Bahnhöfe in **Übersee, Bernau, Prien** und **Bad Endorf**. Für den Fahrradtransport ist ein Radl-Fahrschein zu lösen; ein Anspruch auf Mitnahme besteht nicht.

Fahrrad-Abholservice



- Taxi Hans
Stötthamer Str. 17, 83339 Chieming, www.taxi-hans.de
Tel. 08664 985900, Handy 0160 8131826
auch behindertengerechter Transport von Rollstuhlfahrern
- Einige Verleiher bieten einen Abholservice für ihre Fahrräder an.

öffentliche Toiletten



- Chiemseepark Bernau-Felden
östl. neben dem Badehaus, ganzjährig geöffnet
behindertengerecht
- Strandbad - im Nebengebäude
im Chiemseepark Felden, 1 Toilette behindertengerecht,
täglich vom 1. Mai bis Anfang Oktober geöffnet
- Bahnhof Bernau,
ganzjährig von Mo. bis Fr. von 6:30 - 18:30 Uhr und
Sa. + So. + Feiertage von 8:00 - 14:00 Uhr
- Rathaus am Kurpark, (geöffnet wie Rathaus)
Rathausplatz 1, 83233 Bernau am Chiemsee
ganzjährig Mo. 8 - 12 u. Di. 8 - 12 + 14 - 16 u. Do. 8 - 12 +
14 - 18 u. Fr. 8 - 12 Uhr, 1 Toilette behindertengerecht
- Minigolfplatz
Rottauer Straße 5, 83233 Bernau am Chiemsee
ganzjährig geöffnet
- Tourist-Info im Haus des Gastes
Aschauer Str. 10 (geöffnet wie Tourist-Info)

Karten & Broschüren



Unterlagen erhalten Sie bei den Tourist-
informationen am See oder bei den
Tourismusverbänden mit Sitz in Bernau- Felden
und Traunstein.



www.chiemseeagenda.de

www.naturerlebnis-chiemsee.de

Abwasser- und Umweltverband Chiemsee (AUV)

Träger der Chiemseeagenda

Stiedering 1, 83253 Rimsting,

Tel. 08051 6901 10, info@auv-chiemsee.de

Kartengrundlage Kartografischer Verlag Huber
Kartenergänzungen Chiemseeagenda
Basisdaten in Seitenleisten Chiemseeagenda

Stand: Februar 2020

ortsspezifische Angaben Tourist-Info
in Seitenleisten Bernau am Chiemsee

Stand: Februar 2020



Chiemsee Radweg

Der Chiemsee Radweg steht allen Radfahrern, auch sportlichen Radlern und e-Bikern zur Verfügung und weist wunderbare Panoramaabschnitte auf.

Länge: 59 km



Servicestation in Bernau-Felden im Chiemseepark

Rad-Servicestationen mit öffentlicher E-Radtankstelle



- Seebruck an der Taverna im Gebäude des Römermuseums
- Übersee-Feldwies beim „Parker Café & Bar“ im Chiemseepark
- Bernau-Felden im Chiemseepark
- Prien-Stock im Hafengelände
- Rimsting am Kiosk in der Strandanlage

Jede E-Radtankstelle verfügt über 6 Fächer, in denen Sie einen oder zwei Akkus an zwei 220-Volt-Steckdosen gesichert aufladen können.

weitere Lademöglichkeiten Rad

- Rathaus Bernau am Chiemsee
Rathausplatz 1, 83233 Bernau am Chiemsee
- Chiemgau Biking
Chiemseestr. 84, 83233 Bernau am Chiemsee
- Dotta Eisboutique
Aschauer Str. 11, 83233 Bernau am Chiemsee
- Seiseralm / Seiserhof
Reit 4 - 5a, 83233 Bernau am Chiemsee

Fahrradreparaturwerkstatt

- ChiemgauBiking,
Chiemseestr. 84, 83233 Bernau am Chiemsee
Tel. 08051 9614973, www.chiemgau-biking.de
- Fahrradverleih Fritz Müller, am Chiemsee Infocenter
Felden, 83233 Bernau am Chiemsee
- Litewheelz
Priener Str. 14, 83233 Bernau am Chiemsee
Tel. 08051 9624350, www.litewheelz.de
- XC Bikes
Priener Str. 2, 83233 Bernau am Chiemsee
Tel. 08051 9673738, Handy 0172 7277722,
www.xc-bikes.de

Schlauchautomat

- Litewheelz
Priener Str. 14, 83233 Bernau am Chiemsee
- Chiemgau Biking
Chiemseestr. 84, 83233 Bernau am Chiemsee

Fahrradverleih

- ChiemgauBiking, auch E-Bikes
Chiemseestr. 84, 83233 Bernau am Chiemsee
- Fritz Müller, neben Chiemsee Infocenter, auch E-Bikes
Felden, 83233 Bernau am Chiemsee

Fahrrad-Parkplatz

- am Strandbad-Kiosk, Chiemseepark Bernau-Felden nicht überdacht
- an der E-Radtankstelle, Chiemseepark Bernau-Felden nicht überdacht

Rastplatz mit Picknickmöglichkeit

- am Strandbad-Kiosk im Chiemseepark Bernau-Felden

Naturbeobachtungsstation

- Beobachtungsturm Irschener Winkel westlich vom Strandbadbereich, ganzjährig geführte Vogelbeobachtungen (kostenlos)

Aussichtspunkt

- Beobachtungsturm Irschener Winkel

nächste CRW-Infotafeln

- Richtung Norden (Gemeinde Prien a.Ch.):
im Hafen Prien-Stock
- Richtung Osten (Gemeinde Übersee):
am Kiosk Inselblick im Chiemseepark Feldwies

Rettungstreffpunkte

Rettungstreffpunkte sind eindeutig mit einer Positionsnummer festgelegte Treffpunkte für die Rettungsdienste und die Kontaktperson am Unfallort. Die Rettungstreffpunkte sind mit wenigen Ausnahmen so angelegt, dass sie möglichst ganzjährig bei jeder Witterung mit Rettungsfahrzeugen erreicht werden können.

www.chiemseeagenda.de/rettungstreffpunkte

Informationen zum Chiemsee Rund- und Radweg

Der Chiemsee Rund- und Radweg wird von den Chiemsee Gemeinden stetig für Sie optimiert. Aktuelle Informationen unter:

www.rundundradweg.de

Tourist-Info Bernau am Chiemsee

Aschauer Str. 10, 83233 Bernau am Chiemsee

Tel. 08051 98680

ganzjährig von Mo. – Do. von 8.30 - 17 Uhr und Freitag von 8.30 - 16 Uhr geöffnet

saisonal zusätzliche Öffnungszeiten
www.bernau-am-chiemsee.de

Chiemsee-Alpenland Tourismus

Buchungs- und Informationscenter
Felden 10, 83233 Bernau am Chiemsee

Tel. 08051 965550

ganzjährig von Mo. bis Fr. von 9 - 17 Uhr geöffnet
www.chiemsee-alpenland.de

Hinweise zu notwendigen Aktualisierungen senden Sie bitte an eine dieser Adressen:

- info@auv-chiemsee.de
- urlaub@chiemsee-chiemgau.info
- info@chiemsee-alpenland.de



Chiemsee Rundweg

Der Rundweg ist ein kombinierter Weg für Fußgänger und Genussradler. Er erfordert gegenseitige Rücksichtnahme! Länge: 58 km

Fußgänger Promenade



Einzelne Abschnitte am Chiemsee Rund- und Chiemsee Radweg sind als Erholungspromenaden vornehmlich für Fußgänger ausgewiesen.



Historisches Ortsbild

Rathaus Markt Prien am Chiemsee



Rathausplatz 1, 83209 Prien am Chiemsee

Tel. 08051 606 0

www.prien.de

Radfreundliche Betriebe



- Yachthotel Chiemsee
Harrasser Straße 135, 83209 Prien
Tel. 08051 6960, www.yachthotel.de
- Panorama Camping Harras
Harrasser Straße 135, 83209 Prien
Tel. 08051 904613, www.camping-harras.de
- Weitere Adressen von radfreundlichen Gastgebern erhalten Sie in der Tourist Info.

Chiemseeringlinie

Fahrrad-Mitnahme




- fährt täglich von Pfingsten bis Anfang Oktober
- Fahrscheinsortiment nach RVO-Tarif
- mit Kurkarte der Ringbusgemeinden kostenlos
- Fahrradkarte erforderlich, auch für Kur- und Gästekarteninhaber – wird im Bus verkauft

www.chiemseeringlinie.de

Oberbayernbus - RVO

Fahrrad-Mitnahme



In den Bussen der Prientalinie (RVO 9502, Felden/Bernau - Sachrang) und der Achantallinie (RVO 9505, Prien - Reit im Winkl bzw. RVO 9509, Traunstein - Reit im Winkl) ist begrenzte Fahrradmitnahme – nach vorheriger telefonischer Anmeldung – möglich.

www.rvo-bus.de

Chiemsee Schifffahrt



Aktuelle Fahrpläne & weitere Informationen:

www.chiemsee-schifffahrt.de

- Die Mitnahme von Fahrrädern ist nicht auf allen Schiffen und nur im begrenztem Umfang möglich. Deshalb übernimmt die Chiemsee-Schifffahrt **keine Gewähr für die Fahrradbeförderung**.
- Das Radfahren ist auf den Inseln nicht gestattet.



Hafen Prien-Stock mit Bergpanorama

DB / Meridian

Fahrrad-Mitnahme



Bahnhöfe in **Übersee, Bernau, Prien** und **Bad Endorf**. Für den Fahrradtransport ist ein Radl-Fahrschein zu lösen; ein Anspruch auf Mitnahme besteht nicht.

Fahrrad-Abholservice



- Taxi Hans
Stötthamer Str. 17, 83339 Chieming, www.taxi-hans.de
Tel. 08664 985900, Handy 0160 8131826
auch behindertengerechter Transport von Rollstuhlfahrern
- Einige Verleiher bieten einen Abholservice für ihre Fahrräder an.

öffentliche Toiletten



- Tourismusbüro im Haus des Gastes
Alte Rathausstr. 11, 83209 Prien, barrierefrei
geöffnet wie Tourismusbüro, keine Gebühr
- Bahnhof, im nördlichen Gebäudeteil, barrierefrei
Mo. bis Sa. von 6 – 20 Uhr und
So. + Feiertage von 7 – 20 Uhr, gegen Gebühr
- Park an der Wendelsteinstraße, barrierefrei
an der Tiefgarageneinfahrt
ganzjährig 24 Stunden geöffnet, gegen Gebühr
- Park im Eichental, barrierefrei
ganzjährig von 8:00 - 20:00 Uhr geöffnet, gegen Gebühr
- Hafen Stock bei den Kassen, barrierefrei
ganzjährig von 8:30 - 19:30 Uhr geöffnet, gegen Gebühr

Karten & Broschüren



Unterlagen erhalten Sie bei den Touristinformationen am See oder bei den Tourismusverbänden mit Sitz in Bernau- Felden und Traunstein.



www.chiemseeagenda.de
www.naturerlebnis-chiemsee.de

Abwasser- und Umweltverband Chiemsee (AUV)

Träger der Chiemseeagenda

Stiedering 1, 83253 Rimsting,

Tel. 08051 6901 10, info@auv-chiemsee.de

Kartengrundlage Kartografischer Verlag Huber
 Kartergänzungen Chiemseeagenda
 Basisdaten in Seitenleisten Chiemseeagenda

Stand: Februar 2020

ortsspezifische Angaben Tourisusbüro
 in Seitenleisten Prien am Chiemsee

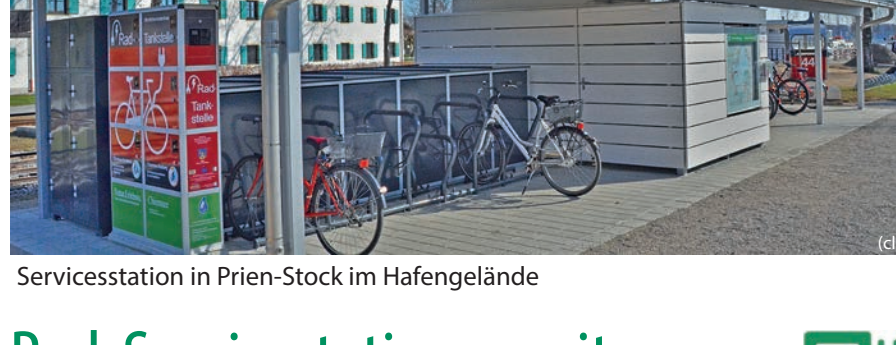
Stand: Februar 2020



Chiemsee Radweg

Der Chiemsee Radweg steht allen Radfahrern, auch sportlichen Radlern und e-Bikern zur Verfügung und weist wunderbare Panoramaabschnitte auf.

Länge: 59 km



Servicesstation in Prien-Stock im Hafengelände

Rad-Servicestationen mit öffentlicher E-Radtankstelle



- Sebruck an der Taverna im Gebäude des Römermuseums
- Übersee-Feldwies beim „Parker Café & Bar“ im Chiemseepark
- Bernau-Felden im Chiemseepark
- Prien-Stock im Hafengelände
- Rimsting am Kiosk in der Strandanlage

Jede E-Radtankstelle verfügt über 6 Fächer, in denen Sie einen oder zwei Akkus an zwei 220-Volt-Steckdosen gesichert aufladen können.

weitere Lademöglichkeiten Rad

- Am Haus des Gastes - Tourisusbüro Alte Rathausstrasse 11, 83209 Prien

Fahrradreparaturwerkstatt



- Peter Braito, auch E-Bikes Schulstraße 16, 83209 Prien, Tel. 08051 1642
- Fahrradhaus Prien, auch E-Bikes Hallwanger Str. 22, 83209 Prien, Tel. 08051 5934
- Chiemsee Radverleih Prien Seestr. 104 (am Minigolf), 83209 Prien-Stock Tel. 08051 964789

Fahrradverleih



- additive bikes, auch E-Bikes Bernauer Str. 77, 83209 Prien Tel. 08051 965760, www.additive-bikes.com
- Cube Store Chiemsee, auch E-Bikes Lujo-Brentano-Straße1-3, 83209 Prien Tel. 08051 9635773
- Fahrradhaus Prien, auch E-Bikes Hallwanger Str. 22, 83209 Prien, Tel. 08051 5934
- Chiemsee Radverleih Prien, auch E-Bikes Seestr. 104 (am Minigolf), 83209 Prien-Stock Tel. 08051 964789, www.radlverleih-chiemsee.de

Fahrrad-Parkplatz



- Prien-Stock Hafen, Servicestation überdacht
- Am Haus des Gastes - Tourisusbüro Alte Rathausstrasse 11, 83209 Prien
- Am Heimatmuseum Valdagno-Platz 2, 83209 Prien
- Am Bahnhof Prien Bahnhofstraße 2, 83209 Prien

Rastplatz mit Picknickmöglichkeit



- Auf den Schären in Prien-Stock im Pavillion

Aussichtspunkt



- Prien-Stock Hafen Aussichtsplattform auf der Dachterrasse der Wartehalle

nächste CRW-Infotafeln



- Richtung Süden (Gemeinde Bernau a.Ch.): am Strandkiosk im Chiemseepark Bernau-Felden
- Richtung Norden (Gemeinde Rimsting): am Kiosk an der Strandanlage Rimsting

Rettungstreffpunkte



Rettungstreffpunkte sind eindeutig mit einer Positionsnummer festgelegte Treffpunkte für die Rettungsdienste und die Kontaktperson am Unfallort. Die Rettungstreffpunkte sind mit wenigen Ausnahmen so angelegt, dass sie möglichst ganzjährig bei jeder Witterung mit Rettungsfahrzeugen erreicht werden können.

www.chiemseeagenda.de/rettungstreffpunkte

Informationen zum Chiemsee Rund- und Radweg



Der Chiemsee Rund- und Radweg wird von den Chiemsee Gemeinden stetig für Sie optimiert.

Aktuelle Informationen unter:

www.rundundradweg.de



KronastHaus am Marktplace - Kunst & Kultur

Tourisusbüro Prien



im Haus des Gastes
 Alte Rathausstr. 11, 83209 Prien, Tel. 08051 69050
 ganzjährig von Mo. – Fr. von 8:30 – 17:00 Uhr,
 zusätzlich von Mai – Sept. von Mo. bis Fr. von 8:30 - 18 Uhr und Sa. von 8:30 – 16:00 Uhr

www.tourismus.prien.de

BÜRGERBUS CHIEMSEE

Amerang - Prien - Amerang RVO 9480

Die Kapazität ist auf 8 Sitze begrenzt!

www.buergerbus-chiemsee.de



Leader-Arbeitsgruppe
 Chiemgauer-Seenplatte



Gefördert durch das Bayerische Staatsministerium für Ernährung, Landwirtschaft und Forsten



und den Europäischen Landwirtschaftsfonds für die Entwicklung des ländlichen Raums (ELER)

Hinweise zu notwendigen Aktualisierungen senden Sie bitte an eine dieser Adressen:

- info@auv-chiemsee.de
- urlaub@chiemsee-chiemgau.info
- info@chiemsee-alpenland.de



Chiemsee Rundweg

Der Rundweg ist ein kombinierter Weg für Fußgänger und Genussradler. Er erfordert gegenseitige Rücksichtnahme! Länge: 58 km

Fußgänger Promenade



Einzelne Abschnitte am Chiemsee Rund- und Chiemsee Radweg sind als Erholungspromenaden vornehmlich für Fußgänger ausgewiesen.



Rathaus Rimsting mit Tourist Info

Rathaus Rimsting



Schulstraße 4, 83253 Rimsting

Tel. 08051 6876 0

www.rimsting.de

Radfreundliche Betriebe



- Landhotel beim Has'n
Endorfer Straße 27, 83253 Rimsting
Tel. 08051 609590, www.hotel-zur-sonne.de
- Hotel zur Sonne
Endorfer Straße 1, 83253 Rimsting
Tel. 08051 2053, www.landhotelbeimhasn.de
- Weitere Adressen von radfreundlichen Gastgebern erhalten Sie in der Tourist Info.

Chiemseeringlinie

Fahrrad-Mitnahme



- fährt täglich von Pfingsten bis Anfang Oktober
- Fahrscheinsortiment nach RVO-Tarif
- mit Kurkarte der Ringbusgemeinden kostenlos
- Fahrradkarte erforderlich, auch für Kur- und Gästekartentinhaber – wird im Bus verkauft

www.chiemseeringlinie.de

Oberbayernbus - RVO

Fahrrad-Mitnahme



In den Bussen der Prientallinie (RVO 9502, Felden/Bernau - Sachrang) und der Achentallinie (RVO 9505, Prien - Reit im Winkl bzw. RVO 9509, Traunstein - Reit im Winkl) ist begrenzte Fahrradmitnahme – nach vorheriger telefonischer Anmeldung – möglich.

www.rvo-bus.de

Chiemsee Schifffahrt



Aktuelle Fahrpläne & weitere Informationen:

www.chiemsee-schifffahrt.de

- Die Mitnahme von Fahrrädern ist nicht auf allen Schiffen und nur im begrenztem Umfang möglich. Deshalb übernimmt die Chiemsee-Schifffahrt **keine Gewähr für die Fahrradbeförderung**.
- Das Radfahren ist auf den Inseln nicht gestattet.

DB / Meridian

Fahrrad-Mitnahme



Bahnhöfe in **Übersee, Bernau, Prien** und **Bad Endorf**. Für den Fahrradtransport ist ein Radl-Fahrschein zu lösen; ein Anspruch auf Mitnahme besteht nicht.



Findlinge am Steinlehrpfad entlang der Prien an der Mündung

Fahrrad-Abholservice



- Taxi Hans
Stötthamer Str. 17, 83339 Chieming, www.taxi-hans.de
Tel. 08664 985900, Handy 0160 8131826
auch behindertengerechter Transport von Rollstuhlfahrern
- Einige Verleiher bieten einen Abholservice für ihre Fahrräder an.

öffentliche Toiletten



- Rathaus Rimsting mit Tourist Info
Schulstraße 4, 83253 Rimsting
geöffnet wie Tourist Info, keine Gebühr
- Strandbad an der Prienmündung, am Kiosk
geöffnet wie der Kiosk:
in den Sommermonaten täglich von 10:00 - 23:00 Uhr
(geschlossen bei schlechtem Wetter), keine Gebühr

Karten & Broschüren



Unterlagen erhalten Sie bei den Touristinformationen am See oder bei den Tourismusverbänden mit Sitz in Bernau- Felden und Traunstein.



Schafwaschener Winkel mit der Hütte an der Prienmündung



www.chiemseeagenda.de

www.naturerlebnis-chiemsee.de

Abwasser- und Umweltverband Chiemsee (AUV)

Träger der Chiemseeagenda

Stiedering 1, 83253 Rimsting,

Tel. 08051 6901 10, info@auv-chiemsee.de

Kartengrundlage
Kartenergänzungen
Basisdaten in Seitenleisten

Kartografischer Verlag Huber
Chiemseeagenda
Chiemseeagenda

Stand: Februar 2020

ortsspezifische Angaben
in Seitenleisten

Tourist-Info
Rimsting (im Rathaus)
Stand: Februar 2020

Chiemsee Radweg



Der Chiemsee Radweg steht allen Radfahrern, auch sportlichen Radlern und e-Bikern zur Verfügung und weist wunderbare Panoramaabschnitte auf.

Länge: 59 km



Servicesstation in Rimsting am Kiosk in der Strandanlage

Rad-Servicestationen mit öffentlicher E-Radtankstelle



- Seebruck an der Taverna im Gebäude des Römermuseums
- Übersee-Feldwies beim „Parker Café & Bar“ im Chiemseepark
- Bernau-Felden im Chiemseepark
- Prien-Stock im Hafengelände
- Rimsting am Kiosk in der Strandanlage

Jede E-Radtankstelle verfügt über 6 Fächer, in denen Sie einen oder zwei Akkus an zwei 220-Volt-Steckdosen gesichert aufladen können.

Fahrrad-Parkplatz



- Rimstinger Strandanlage in der Nähe des Kiosk, Servicestation, nicht überdacht

Rastplatz mit Picknickmöglichkeit



- Strandanlage an der Prienmündung
- Am Kapellenberg zwischen den beiden Abfahrten nach Sassau



Kiosk in der Strandanlage an der Prienmündung

Naturbeobachtungsstation



- Hütte an der Prienmündung Umweltpädagogische Station Rimsting in der Rimstinger Strandanlage, ganzjährig geführte Vogelbeobachtungen (kostenlos)



Naturbeobachtungsstation „Hütte an der Prienmündung“ mit Informationstafeln

Aussichtspunkt



- Hütte an der Prienmündung Aussichtsplattform mit Spektiv
- Am Kapellenberg zwischen den beiden Abfahrten nach Sassau
- Aussichtsturm auf der Ratzinger Höhe



Aussichtsturm auf der Ratzinger Höhe

nächste CRW-Infotafeln



- Richtung Süden (Gemeinde Prien a.Ch.): im Hafengelände Prien-Stock
- Richtung Osten (Gemeinde Breitbrunn): am Parkplatz am Ortseingang

Rettungstreffpunkte



Rettungstreffpunkte sind eindeutig mit einer Positionsnummer festgelegte Treffpunkte für die Rettungsdienste und die Kontaktperson am Unfallort. Die Rettungstreffpunkte sind mit wenigen Ausnahmen so angelegt, dass sie möglichst ganzjährig bei jeder Witterung mit Rettungsfahrzeugen erreicht werden können.

www.chiemseeagenda.de/rettungstreffpunkte

Informationen zum Chiemsee Rund- und Radweg



Der Chiemsee Rund- und Radweg wird von den Chiemsee Gemeinden stetig für Sie optimiert. Aktuelle Informationen unter:

www.rundundradweg.de

Tourist-Info Rimsting im Rathaus



Schulstr. 4, 83253 Rimsting, Tel. 08051 687621

Okt. - Mai: Mo, Mi, Do 8-12 + 14-16 Uhr und Di, Fr 8-12 Uhr

Juni: Mo, Mi, Do, Fr 8-12 + 14-17 Uhr und Di 8-12 Uhr

Juli: Mo - Fr 8:30-12 + 13:30-18 Uhr

August: Mo - Fr 8:30-12 + 13:30-18 Uhr und Sa 10-12 Uhr

Sept.: Mo, Mi, Do, Fr 8-12 + 14-17 Uhr und Di 8-12 Uhr

www.rimsting.de

BÜRGERBUS CHIEMSEE

Amerang - Prien - Amerang RVO 9480

Die Kapazität ist auf 8 Sitze begrenzt!

www.buergerbus-chiemsee.de



Leader-Arbeitsgruppe
Chiemgauer-Seenplatte



Gefördert durch das Bayerische Staatsministerium für Ernährung, Landwirtschaft und Forsten und den Europäischen Landwirtschaftsfonds für die Entwicklung des ländlichen Raums (ELER)



Hinweise zu notwendigen Aktualisierungen senden Sie bitte an eine dieser Adressen:

- info@auv-chiemsee.de
- urlaub@chiemsee-chiemgau.info
- info@chiemsee-alpenland.de



Chiemsee Rundweg

Der Rundweg ist ein kombinierter Weg für Fußgänger und Genussradler. Er erfordert gegenseitige Rücksichtnahme! Länge: 58 km

Fußgänger Promenade



Einzelne Abschnitte am Chiemsee Rund- und Chiemsee Radweg sind als Erholungspromenaden vornehmlich für Fußgänger ausgewiesen.



Kirche St. Johannes, Breitbrunn

Gemeinde

Breitbrunn am Chiemsee



Geschäftsstelle der VG Breitbrunn a. Chiemsee
Gollenshausener Straße 1, 83254 Breitbrunn a.Ch.

Tel. 08054 9039 0

www.breitbrunn.com

Radfreundliche Betriebe



- Adressen von radfreundlichen Gastgebern erhalten Sie in der Tourist Info.

Chiemseeringlinie

Fahrrad-Mitnahme



- fährt täglich von Pfingsten bis Anfang Oktober
- Fahrscheinsortiment nach RVO-Tarif
- mit Kurkarte der Ringbusgemeinden kostenlos
- Fahrradkarte erforderlich, auch für Kur- und Gästekarteninhaber – wird im Bus verkauft

www.chiemseeringlinie.de

Oberbayernbus - RVO

Fahrrad-Mitnahme



In den Bussen der Prientalinie (RVO 9502, Felden/Bernau - Sachrang) und der Achantallinie (RVO 9505, Prien - Reit im Winkl bzw. RVO 9509, Traunstein - Reit im Winkl) ist begrenzte Fahrradmitnahme – nach vorheriger telefonischer Anmeldung – möglich.

www.rvo-bus.de

Chiemsee Schifffahrt



Aktuelle Fahrpläne & weitere Informationen:

www.chiemsee-schifffahrt.de

- Die Mitnahme von Fahrrädern ist nicht auf allen Schiffen und nur im begrenztem Umfang möglich. Deshalb übernimmt die Chiemsee-Schifffahrt **keine Gewähr für die Fahrradbeförderung.**
- Das Radfahren ist auf den Inseln nicht gestattet.

DB / Meridian

Fahrrad-Mitnahme




Bahnhöfe in **Übersee, Bernau, Prien** und **Bad Endorf**. Für den Fahrradtransport ist ein Radl-Fahrschein zu lösen; ein Anspruch auf Mitnahme besteht nicht.

Fahrrad-Abholservice



- Taxi Hans
Stöttthamer Str. 17, 83339 Chieming, www.taxi-hans.de
Tel. 08664 985900, Handy 0160 8131826
auch behindertengerechter Transport von Rollstuhlfahrern
- Einige Verleiher bieten einen Abholservice für ihre Fahrräder an.



Mühlner Bucht im Frühjahr

öffentliche Toiletten



- Tourist Information Breitbrunn
Gollenshausener Str. 1, 83254 Breitbrunn am Chiemsee
Öffnungszeiten wie Tourist Info
behindertengerecht, ohne Gebühr
- Kath. Pfarrheim, neben der Kirche
Kirchplatz 2, 83254 Breitbrunn am Chiemsee
ganzjährig von Mo. bis So. von 8:00 - 18:00 Uhr geöffnet
behindertengerecht, ohne Gebühr
- Segelhafen der Gemeinde Breitbrunn a.Ch.
Mühlner Bucht
von Ostern bzw. Ende April bis Ende Oktober ganztägig
geöffnet, ohne Gebühr
- Strandbad in Breitbrunn - Stadl
Königstrasse 46a, 83254 Breitbrunn am Chiemsee
nur bei Badebetrieb von Mo. bis So. von 10 - 20 Uhr geöffnet,
ohne Gebühr

Karten & Broschüren



Unterlagen erhalten Sie bei den Touristinformationen am See oder bei den Tourismusverbänden mit Sitz in Bernau- Felden und Traunstein.

BÜRGERBUS CHIEMSEE

Amerang - Prien - Amerang RVO 9480

Die Kapazität ist auf 8 Sitze begrenzt!

www.buergerbus-chiemsee.de



www.chiemseeagenda.de

www.naturerlebnis-chiemsee.de

Abwasser- und Umweltverband Chiemsee (AUV)

Träger der Chiemseeagenda

Stiedering 1, 83253 Rimsting,

Tel. 08051 6901 10, info@auv-chiemsee.de

Kartengrundlage
Kartenergänzungen
Basisdaten in Seitenleisten

Kartografischer Verlag Huber
Chiemseeagenda
Chiemseeagenda

ortsspezifische Angaben
in Seitenleisten

Stand: Februar 2020
Tourist-Information
Breitbrunn am Chiemsee

Stand: Februar 2020

Chiemsee Radweg



Der Chiemsee Radweg steht allen Radfahrern, auch sportlichen Radlern und e-Bikern zur Verfügung und weist wunderbare Panoramaabschnitte auf.

Länge: 59 km



Urfahrner Spitz im Frühjahr

Rad-Servicestationen mit öffentlicher E-Radtankstelle



- Seebruck an der Taverna im Gebäude des Römermuseums
- Übersee-Feldwies beim „Parker Café & Bar“ im Chiemseepark
- Bernau-Felden im Chiemseepark
- Prien-Stock im Hafengelände
- Rimsting am Kiosk in der Strandanlage

Jede E-Radtankstelle verfügt über 6 Fächer, in denen Sie einen oder zwei Akkus an zwei 220-Volt-Steckdosen gesichert aufladen können.

Fahrradverleih



- Fahrradverleih Gstadt
Breitbrunner Str. 8, 83257 Gstadt am Chiemsee
Handy 0176 57912881, täglich 8:30 - 19:00 Uhr

Fahrrad-Parkplatz



- Strandbad Breitbrunn-Stadl
Königstr. 46a, 83254 Breitbrunn, nicht überdacht

Naturbeobachtungsstation



- Beobachtungsturm Ganzzipfel
am Chiemsee Rundweg zwischen Breitbrunn und Gstadt, ganzjährig geführte Vogelbeobachtungen (kostenlos)



Blick über die Kailbacher Bucht auf die Bergkette

Aussichtspunkt



- in der Kailbacher Bucht
am Chiemsee Rundweg, mit See- und Bergblick
- in der Mühlner Bucht
am Chiemsee Rundweg, mit Blick auf die Herreninsel, den See und die Berge



Blick von Mühlner auf die Herreninsel, die Kampenwand und in das Priental

nächste CRW-Infotafeln



- Richtung Westen (Gemeinde Rimsting):
am Strandkiosk in Rimsting
- Richtung Osten (Gemeinde Gstadt):
am Hofanger in Gstadt
- am Chiemsee Rundweg in Breitbrunn:
im Seglerhafen Mühlner Bucht
- am Chiemsee Radweg in Breitbrunn:
am Parkplatz am Fliederweg

Rettungstreffpunkte



Rettungstreffpunkte sind eindeutig mit einer Positionsnummer festgelegte Treffpunkte für die Rettungsdienste und die Kontaktperson am Unfallort. Die Rettungstreffpunkte sind mit wenigen Ausnahmen so angelegt, dass sie möglichst ganzjährig bei jeder Witterung mit Rettungsfahrzeugen erreicht werden können.

www.chiemseeagenda.de/rettungstreffpunkte

Informationen zum Chiemsee Rund- und Radweg



Der Chiemsee Rund- und Radweg wird von den Chiemsee Gemeinden stetig für Sie optimiert.

Aktuelle Informationen unter:

www.rundundradweg.de



Strandbad Breitbrunn-Stadl

Tourist Information Breitbrunn am Chiemsee



Gollenshausener Str. 1, 83254 Breitbrunn a. Ch.

Tel. 08054 234

ganzjährig: Mo. bis Fr. von 10 - 12 Uhr und
Mo. + Do. von 15 - 17 Uhr,

Juli + August: Mo. bis Sa. von 10 - 12 Uhr und
Mo. bis Fr. von 15 - 17 Uhr

www.breitbrunn.com



Leader-Arbeitsgruppe
Chiemgauer-Seenplatte



Gefördert durch das Bayerische Staatsministerium für Ernährung, Landwirtschaft und Forsten und den Europäischen Landwirtschaftsfonds für die Entwicklung des ländlichen Raums (ELER)



Hinweise zu notwendigen Aktualisierungen senden Sie bitte an eine dieser Adressen:

- info@auv-chiemsee.de
- urlaub@chiemsee-chiemgau.info
- info@chiemsee-alpenland.de



Chiemsee Rundweg

Der Rundweg ist ein kombinierter Weg für Fußgänger und Genussradler. Er erfordert gegenseitige Rücksichtnahme! Länge: 58 km

Fußgänger Promenade



Einzelne Abschnitte am Chiemsee Rund- und Chiemsee Radweg sind als Erholungspromenaden vornehmlich für Fußgänger ausgewiesen.



Gemeinde Gstadt

Mitgliedsgemeinde in der VG Breitbrunn a. Ch.
Gollenshausener Str. 1, 83254 Breitbrunn a. Ch.
Tel. 08054 9039 0

www.vg-breitbrunn.de

Radfreundliche Betriebe



- Adressen von radfreundlichen Gastgebern erhalten Sie in der Tourist Info.

Chiemseeringlinie

Fahrrad-Mitnahme



- fährt täglich von Pfingsten bis Anfang Oktober
- Fahrscheinsortiment nach RVO-Tarif
- mit Kurkarte der Ringbusgemeinden kostenlos
- Fahrradkarte erforderlich, auch für Kur- und Gästekarteninhaber – wird im Bus verkauft

www.chiemseeringlinie.de

Oberbayernbus - RVO

Fahrrad-Mitnahme



In den Bussen der Prientalinie (RVO 9502, Felden/Bernau - Sachrang) und der Achantallinie (RVO 9505, Prien - Reit im Winkl bzw. RVO 9509, Traunstein - Reit im Winkl) ist begrenzte Fahrradmitnahme – nach vorheriger telefonischer Anmeldung – möglich.

www.rvo-bus.de

Chiemsee Schifffahrt



Aktuelle Fahrpläne & weitere Informationen:

www.chiemsee-schifffahrt.de

- Die Mitnahme von Fahrrädern ist nicht auf allen Schiffen und nur im begrenztem Umfang möglich. Deshalb übernimmt die Chiemsee-Schifffahrt **keine Gewähr für die Fahrradbeförderung.**
- Das Radfahren ist auf den Inseln nicht gestattet.

DB / Meridian

Fahrrad-Mitnahme



Bahnhöfe in **Übersee, Bernau, Prien** und **Bad Endorf**. Für den Fahrradtransport ist ein Radl-Fahrschein zu lösen; ein Anspruch auf Mitnahme besteht nicht.



Radln auf dem Chiemsee Rundweg

Fahrrad-Abholservice



- Taxi Hans
Stöttthamer Str. 17, 83339 Chieming, www.taxi-hans.de
Tel. 08664 985900, Handy 0160 8131826
auch behindertengerechter Transport von Rollstuhlfahrern

- Einige Verleiher bieten einen Abholservice für ihre Fahrräder an.

öffentliche Toiletten



- Im Haus des Gastes
täglich geöffnet von 7 - 22 Uhr, kostenlos
Schlüssel für Behindertentoilette in der Touristinfo

- Beim Restaurant im Naturpark Hofanger
geöffnet während der Restaurant-Öffnungszeiten
kostenlos

Karten & Broschüren



Unterlagen erhalten Sie bei den Touristinformationen am See oder bei den Tourismusverbänden mit Sitz in Bernau- Felden und Traunstein.



Am Hofanger in Gstadt - mit Fraueninsel im Hintergrund



www.chiemseeagenda.de

www.naturerlebnis-chiemsee.de

Abwasser- und Umweltverband Chiemsee (AUV)

Träger der Chiemseeagenda

Stiedering 1, 83253 Rimsting,

Tel. 08051 6901 10, info@auv-chiemsee.de

Kartengrundlage Kartografischer Verlag Huber
Kartenergänzungen Chiemseeagenda
Basisdaten in Seitenleisten Chiemseeagenda
Stand: Februar 2020
ortsspezifische Angaben Tourist-Information
in Seitenleisten Gstadt-Gollenshausen
Stand: Februar 2020

Chiemsee Radweg



Der Chiemsee Radweg steht allen Radfahrern, auch sportlichen Radlern und e-Bikern zur Verfügung und weist wunderbare Panoramaabschnitte auf. Länge: 59 km



Rad-Service und E-Radtankstelle am Römermuseum in Seebruck

Rad-Servicestationen mit öffentlicher E-Radtankstelle



- Seebruck an der Taverna im Gebäude des Römermuseums
- Übersee-Feldwies beim „Parker Café & Bar“ im Chiemseepark
- Bernau-Felden im Chiemseepark
- Prien-Stock im Hafengelände
- Rimsting am Kiosk in der Strandanlage

Jede E-Radtankstelle verfügt über 6 Fächer, in denen Sie einen oder zwei Akkus an zwei 220-Volt-Steckdosen gesichert aufladen können.

Fahrradverleih



- Peter Reichl, auch E-Bikes
Breitbrunner Str. 8, 83257 Gstadt am Chiemsee
Handy 0176 57912881, www.chiemsee-surfcenter.de

Fahrrad-Parkplatz



- am Haus des Gastes - Touristinfo Gstadt
Seeplatz 5, 83257 Gstadt am Chiemsee, nicht überdacht

Rastplatz mit Picknickmöglichkeit



- im Hofangergelände
langer Tisch mit zwei Bänken

Naturbeobachtungsstation




- Beobachtungsturm Ganzzipfel
zwischen Gstadt und Breitbrunn am Chiemsee Rundweg,
ganzjährig geführte Vogelbeobachtungen (kostenlos)



Aussicht vom Naturbeobachtungsturm Ganzzipfel mit Blick auf die Fraueninsel

Aussichtspunkt



- im Hofangergelände
auf der Dachterrasse des Restaurants (siehe Foto)
mit Panoramatafel und Spektiv

- am Höhenweg (Alternativroute)
kurz oberhalb vor Gstadt, von Breitbrunn kommend



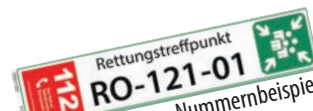
Fraueninselblick vom Höhenweg bei Aisching

nächste CRW-Infotafeln



- Richtung Norden (Gemeinde Seebruck):
am Restaurant-Café Malerwinkel in Seebruck
- Richtung Südwesten (Gemeinde Breitbrunn):
im Seglerhafen Breitbrunn

Rettungstreffpunkte



Rettungstreffpunkte sind eindeutig mit einer Positionsnummer festgelegte Treffpunkte für die Rettungsdienste und die Kontaktperson am Unfallort. Die Rettungstreffpunkte sind mit wenigen Ausnahmen so angelegt, dass sie möglichst ganzjährig bei jeder Witterung mit Rettungsfahrzeugen erreicht werden können.

www.chiemseeagenda.de/rettungstreffpunkte

Informationen zum Chiemsee Rund- und Radweg



Der Chiemsee Rund- und Radweg wird von den Chiemsee Gemeinden stetig für Sie optimiert. Aktuelle Informationen unter:

www.rundundradweg.de

BÜRGERBUS CHIEMSEE

Amerang - Prien - Amerang RVO 9480

Die Kapazität ist auf 8 Sitze begrenzt!

www.buergerbus-chiemsee.de



Badeplatz am Hofanger

Tourist Information Gstadt - Gollenshausen



Seeplatz 5, 83257 Gstadt am Chiemsee

Tel. 08054 442

Sommermonate: Mo. - Fr. von 8 - 12 Uhr + 14 - 17 Uhr

Samstag von 10 - 12 Uhr

Wintermonate: Mo. - Do. von 9 - 12 Uhr + 13 - 15 Uhr

Freitag von 9 - 12 Uhr

www.gstadt.de



Leader-Arbeitsgruppe
Chiemgauer-Seenplatte



Gefördert durch das Bayerische Staatsministerium für Ernährung, Landwirtschaft und Forsten und den Europäischen Landwirtschaftsfonds für die Entwicklung des ländlichen Raums (ELER)

