

Hinweise zu notwendigen Aktualisierungen senden Sie bitte an eine dieser Adressen:

- info@auv-chiemsee.de
- urlaub@chiemsee-chiemgau.info
- info@chiemsee-alpenland.de



Chiemsee Rundweg

Der Rundweg ist ein kombinierter Weg für Fußgänger und Genussradler. Er erfordert gegenseitige Rücksichtnahme! Länge: 58 km



Fußgänger Promenade

Einzelne Abschnitte am Chiemsee Rund- und Chiemsee Radweg sind als Erholungspromenaden vornehmlich für Fußgänger ausgewiesen.



Blick von der Kampenwand auf Bernau, den Chiemsee und die Inseln

Rathaus Bernau am Chiemsee



Rathausplatz 1, 83233 Bernau am Chiemsee
Tel. 08051 8008 0

www.berнау-am-chiemsee.de



Radfreundliche Betriebe

- Hotel Jägerhof garni – Ihr kleines Hotel
Rottauer Straße 15, 83233 Bernau am Chiemsee
Tel. 08051 7377, www.jaegerhof-bernaу.de
- Gasthof Kampenwand
Aschauer Str. 12, 83233 Bernau am Chiemsee
Tel. 08051 964090, www.gasthaus-kampenwand.de
- Gasthof Alter Wirt
Kirchplatz 9, 83233 Bernau am Chiemsee
Tel. 08051 9656 990, www.alter-wirt-bernaу.de
- Weitere Adressen von radfreundlichen Gastgebern erhalten Sie in der Tourist Info.

Chiemseeringlinie

Fahrrad-Mitnahme



- fährt täglich vom 21. Mai bis 9. Oktober
- Fahrscheinsortiment nach RVO-Tarif
- mit Kurkarte der Ringbusgemeinden kostenlos
- Fahrradkarte erforderlich, auch für Kur- und Gästekarteneinhaber – wird im Bus verkauft

www.chiemseeringlinie.de

DB RVO

Fahrrad-Mitnahme



In den Bussen der Prientalinie (RVO 9502, Felden/Bernau - Sachrang) und der Achentallinie (RVO 9505, Prien - Reit im Winkl bzw. RVO 9509, Traunstein - Reit im Winkl) ist begrenzte Fahrradmitnahme – nach vorheriger telefonischer Anmeldung – möglich.

www.rvo-bus.de

Chiemsee Schifffahrt



Aktuelle Fahrpläne & weitere Informationen:

www.chiemsee-schifffahrt.de

- Die Mitnahme von Fahrrädern ist nicht auf allen Schiffen und nur im begrenztem Umfang möglich. Deshalb übernimmt die Chiemsee-Schifffahrt **keine Gewähr für die Fahrradbeförderung.**
- Das Radfahren ist auf den Inseln nicht gestattet.



Chiemseepark Bernau-Felden

DB / Bayerische Regiobahn

Fahrrad-Mitnahme



Bahnhöfe in **Übersee, Bernau, Prien** und **Bad Endorf**. Für den Fahrradtransport ist ein Radl-Fahrschein zu lösen; ein Anspruch auf Mitnahme besteht nicht.

Fahrrad-Abholservice



- Taxi Hans
Am Winkelzaun 17, 83339 Chieming, www.taxi-hans.de
Tel. 08664 985900, Handy 0160 8131826
auch behindertengerechter Transport von Rollstuhlfahrern
- Einige Verleiher bieten einen Abholservice für ihre Fahrräder an.

öffentliche Toiletten



- Chiemseepark Bernau-Felden
östl. neben dem Badehaus, ganzjährig geöffnet
behindertengerecht
- Strandbad - im Nebengebäude
im Chiemseepark Felden, 1 Toilette behindertengerecht,
täglich vom 1. Mai bis Anfang Oktober geöffnet
- Rathaus am Kurpark, (geöffnet wie Rathaus)
Rathausplatz 1, 83233 Bernau am Chiemsee
ganzjährig Mo. 8 - 12 u. Di. 8 - 12 + 14 - 16 u. Do. 8 - 12 +
14 - 18 u. Fr. 8 - 12 Uhr, 1 Toilette behindertengerecht
- Minigolfplatz
Rottauer Straße 5, 83233 Bernau am Chiemsee
ganzjährig geöffnet
- Tourist-Info im Haus des Gastes
Aschauer Str. 10 (geöffnet wie Tourist-Info)

Karten & Broschüren



Unterlagen erhalten Sie bei den Tourist-informationen am See oder bei den Tourismusverbänden mit Sitz in Bernau- Felden



www.chiemseeagenda.de
www.naturerlebnis-chiemsee.de

Abwasser- und Umweltverband Chiemsee (AUV)

Träger der Chiemseeagenda
Stiedering 1, 83253 Rimsting,
Tel. 08051 6901 10, info@auv-chiemsee.de

Kartengrundlage Kartografischer Verlag Huber
 Kartergänzungen Chiemseeagenda
 Basisdaten in Seitenleisten Chiemseeagenda

Stand: Februar 2022

ortsspezifische Angaben Tourist-Info
 in Seitenleisten Bernau am Chiemsee
 Stand: Februar 2022



Chiemsee Radweg

Der Chiemsee Radweg steht allen Radfahrern, auch sportlichen Radlern und e-Bikern zur Verfügung und weist wunderbare Panoramaabschnitte auf.

Länge: 59 km



Servicestation in Bernau-Felden im Chiemseepark

Rad-Servicestationen mit öffentlicher E-Radtankstelle



- Seebruck an der Taverna im Gebäude des Römermuseums
- Übersee-Feldwies beim „Lake O` Mio Café & Bar“ im Chiemseepark
- Bernau-Felden im Chiemseepark
- Prien/Stock im Hafengelände
- Rimsting am Kiosk in der Strandanlage

Jede E-Radtankstelle verfügt über 6 Fächer, in denen Sie einen oder zwei Akkus an zwei 220-Volt-Steckdosen gesichert aufladen können.

weitere Lademöglichkeiten Rad

- Chiemgau Biking Chiemseestr. 84, 83233 Bernau am Chiemsee
- Seiseralm / Seiserhof Reit 4 - 5a, 83233 Bernau am Chiemsee

Fahrradreparaturwerkstatt



- ChiemgauBiking, Chiemseestr. 84, 83233 Bernau am Chiemsee Tel. 08051 9614973, www.chiemgau-biking.de
- Fahrradverleih Fritz Müller, am Chiemsee Infocenter Felden, 83233 Bernau am Chiemsee
- Litewheelz Priener Str. 14, 83233 Bernau am Chiemsee Tel. 08051 9624350, www.litewheelz.de
- XC Bikes Priener Str. 2, 83233 Bernau am Chiemsee Tel. 08051 9673738, Handy 0172 7277722, www.xc-bikes.de

Schlauchautomat



- Litewheelz Priener Str. 14, 83233 Bernau am Chiemsee
- Chiemgau Biking Chiemseestr. 84, 83233 Bernau am Chiemsee

Fahrradverleih



- ChiemgauBiking, auch E-Bikes Chiemseestr. 84, 83233 Bernau am Chiemsee
- Fritz Müller, neben Chiemsee Infocenter, auch E-Bikes Felden, 83233 Bernau am Chiemsee

Fahrrad-Parkplatz



- am Strandbad-Kiosk, Chiemseepark Bernau-Felden nicht überdacht
- an der E-Radtankstelle, Chiemseepark Bernau-Felden nicht überdacht

Rastplatz mit Picknickmöglichkeit



- am Strandbad-Kiosk im Chiemseepark Bernau-Felden



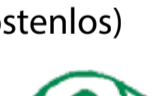
Naturbeobachtungsstation - IW Turm Irschener Winkel

Naturbeobachtungsstation



- Beobachtungsturm Irschener Winkel westlich vom Strandbadbereich, ganzjährig geführte Vogelbeobachtungen (kostenlos)

Aussichtspunkt



- Beobachtungsturm Irschener Winkel

nächste CRW-Infotafeln



- Richtung Norden (Gemeinde Prien a.Ch.): im Hafen Prien-Stock
- Richtung Osten (Gemeinde Übersee): am Kiosk Inselblick im Chiemseepark Feldwies

Rettungstreffpunkte



Rettungstreffpunkte sind eindeutig mit einer Positionsnummer festgelegte Treffpunkte für die Rettungsdienste und die Kontaktperson am Unfallort. Die Rettungstreffpunkte sind mit wenigen Ausnahmen so angelegt, dass sie möglichst ganzjährig bei jeder Witterung mit Rettungsfahrzeugen erreicht werden können.

www.chiemseeagenda.de/rettungstreffpunkte

Tourist-Info Bernau am Chiemsee



Aschauer Str. 10, 83233 Bernau am Chiemsee

Tel. 08051 98680

ganzjährig von Mo. – Do. von 8.30 - 17 Uhr

und Freitag von 8.30 - 16 Uhr geöffnet

saisonal zusätzliche Öffnungszeiten

Chiemsee-Alpenland Tourismus



Buchungs- und Informationscenter

Felden 10, 83233 Bernau am Chiemsee

Tel. 08051 965550

ganzjährig von Mo. bis Fr. von 9 - 17 Uhr geöffnet

www.chiemsee-alpenland.de



Leader-Arbeitsgruppe Chiemgauer-Seenplatte



Gefördert durch das Bayerische Staatsministerium für Ernährung, Landwirtschaft und Forsten

und den Europäischen Landwirtschaftsfonds für die Entwicklung des ländlichen Raums (ELER)



Hinweise zu notwendigen Aktualisierungen senden Sie bitte an eine dieser Adressen:

- info@auv-chiemsee.de
- urlaub@chiemsee-chiemgau.info
- info@chiemsee-alpenland.de



Chiemsee Rundweg

Der Rundweg ist ein kombinierter Weg für Fußgänger und Genussradler. Er erfordert gegenseitige Rücksichtnahme! Länge: 58 km

Fußgänger Promenade



Einzelne Abschnitte am Chiemsee Rund- und Chiemsee Radweg sind als Erholungspromenaden vornehmlich für Fußgänger ausgewiesen.



Historisches Ortsbild Prien am Chiemsee

Rathaus

Markt Prien am Chiemsee



Rathausplatz 1, 83209 Prien am Chiemsee

Tel. 08051 606 0

www.prien.de

Radfreundliche Betriebe



- Yachthotel Chiemsee
Harrasser Straße 135, 83209 Prien
Tel. 08051 6960, www.yachthotel.de
- Panorama Camping Harras
Harrasser Straße 135, 83209 Prien
Tel. 08051 904613, www.camping-harras.de
- Weitere Adressen von radfreundlichen Gastgebern erhalten Sie im Tourismusbüro.

Chiemseeringlinie

Fahrrad-Mitnahme



- fährt täglich vom 21. Mai bis 9. Oktober
- Fahrscheinsortiment nach RVO-Tarif
- mit Kurkarte der Ringbusgemeinden kostenlos
- Fahrradkarte erforderlich, auch für Kur- und Gästekarteneinhaber – wird im Bus verkauft

www.chiemseeringlinie.de

DB RVO

Fahrrad-Mitnahme



In den Bussen der Prientalinie (RVO 9502, Felden/Bernau - Sachrang) und der Achantallinie (RVO 9505, Prien - Reit im Winkl bzw. RVO 9509, Traunstein - Reit im Winkl) ist begrenzte Fahrradmitnahme – nach vorheriger telefonischer Anmeldung – möglich.

www.rvo-bus.de

Chiemsee Schifffahrt



Aktuelle Fahrpläne & weitere Informationen:

www.chiemsee-schifffahrt.de

- Die Mitnahme von Fahrrädern ist nicht auf allen Schiffen und nur im begrenztem Umfang möglich. Deshalb übernimmt die Chiemsee-Schifffahrt **keine Gewähr für die Fahrradbeförderung**.
- Das Radfahren ist auf den Inseln nicht gestattet.



Hafen Prien-Stock mit Bergpanorama

DB / Bayerische Regiobahn

Fahrrad-Mitnahme



Bahnhöfe in **Übersee, Bernau, Prien** und **Bad Endorf**. Für den Fahrradtransport ist ein Radl-Fahrschein zu lösen; ein Anspruch auf Mitnahme besteht nicht.

Fahrrad-Abholservice



- Taxi Hans
Am Winkelzaun 17, 83339 Chieming, www.taxi-hans.de
Tel. 08664 985900, Handy 0160 8131826
auch behindertengerechter Transport von Rollstuhlfahrern
- Einige Verleiher bieten einen Abholservice für ihre Fahrräder an.

öffentliche Toiletten



- Tourismusbüro Prien am Chiemsee
Alte Rathausstr. 11, 83209 Prien, barrierefrei
geöffnet wie Öffnungszeiten Tourismusbüro, keine Gebühr
- Bahnhof, im nördlichen Gebäudeteil, barrierefrei
Mo. bis Sa. von 6:00 – 20:00 Uhr und
So. + Feiertage von 7:00 – 20:00 Uhr, gegen Gebühr
- Wendelsteinpark, barrierefrei
an der Tiefgarageneinfahrt
ganzjährig 24 Stunden geöffnet, gegen Gebühr
- Eichental, barrierefrei
ganzjährig von 8:00 - 20:00 Uhr geöffnet, gegen Gebühr
- Hafen Prien/Stock, barrierefrei
ganzjährig von 8:30 - 19:30 Uhr geöffnet, gegen Gebühr

Karten & Broschüren



Unterlagen erhalten Sie bei den Touristinformationen am See oder bei den Tourismusverbänden mit Sitz in Bernau- Felden und Traunstein.



www.chiemseeagenda.de

www.naturerlebnis-chiemsee.de

Abwasser- und Umweltverband Chiemsee (AUV)

Träger der Chiemseeagenda

Stiedering 1, 83253 Rimsting,

Tel. 08051 6901 10, info@auv-chiemsee.de

Kartengrundlage Kartografischer Verlag Huber
Kartenergänzungen Chiemseeagenda
Basisdaten in Seitenleisten Chiemseeagenda

Stand: Februar 2022

ortsspezifische Angaben Tourisusbüro
in Seitenleisten Prien am Chiemsee

Stand: Februar 2022

Chiemsee Radweg



Der Chiemsee Radweg steht allen Radfahrern, auch sportlichen Radlern und e-Bikern zur Verfügung und weist wunderbare Panoramaabschnitte auf.

Länge: 59 km



Servicesstation in Prien-Stock im Hafengelände

Rad-Servicestationen mit öffentlicher E-Radtankstelle



- Seebruck an der Taverna im Gebäude des Römermuseums
- Übersee-Feldwies beim „Lake O` Mio Café & Bar“ im Chiemseepark
- Bernau-Felden im Chiemseepark
- Prien/Stock im Hafengelände
- Rimsting am Kiosk in der Strandanlage

Jede E-Radtankstelle verfügt über 6 Fächer, in denen Sie einen oder zwei Akkus an zwei 220-Volt-Steckdosen gesichert aufladen können.

weitere Lademöglichkeiten Rad

- Tourisusbüro Prien am Chiemsee

Alte Rathausstrasse 11, 83209 Prien

Fahrradreparaturwerkstatt

- Peter Braitto, auch E-Bikes
Schulstraße 16, 83209 Prien, Tel. 08051 1642
- Fahrradhaus Prien, auch E-Bikes
Hallwanger Str. 22, 83209 Prien, Tel. 08051 5934

Fahrradverleih

- Cube Store Chiemsee, auch E-Bikes
Lujo-Brentano-Straße 1-3, 83209 Prien
Tel. 08051 9635773
- Fahrradhaus Prien, auch E-Bikes
Hallwanger Str. 22, 83209 Prien, Tel. 08051 5934
- Chiemsee Radverleih Prien, auch E-Bikes
Seestr. 104 (am Minigolf), 83209 Prien-Stock
Tel. 08051 964789, www.radlverleih-chiemsee.de



Schloss Herrenchiemsee

Fahrrad-Parkplatz

- Prien/Stock Hafen, Servicestation überdacht
- Tourisusbüro Prien am Chiemsee
Alte Rathausstrasse 11, 83209 Prien
- Am Heimatmuseum
Valdagno-Platz 2, 83209 Prien
- Am Bahnhof Prien
Bahnhofstraße 2, 83209 Prien

Rastplatz mit Picknickmöglichkeit

- Auf den Schären in Prien/Stock im Pavillion

Aussichtspunkt

- Prien-Stock Hafen
Aussichtsplattform auf der Dachterrasse der Wartehalle

nächste CRW-Infotafeln

- Richtung Süden (Gemeinde Bernau a.Ch.):
am Strandkiosk im Chiemseepark Bernau-Felden
- Richtung Norden (Gemeinde Rimsting):
am Kiosk an der Strandanlage Rimsting

Rettungstreffpunkte

Rettungstreffpunkte sind eindeutig mit einer Positionsnummer festgelegte Treffpunkte für die Rettungsdienste und die Kontaktperson am Unfallort. Die Rettungstreffpunkte sind mit wenigen Ausnahmen so angelegt, dass sie möglichst ganzjährig bei jeder Witterung mit Rettungsfahrzeugen erreicht werden können.

www.chiemseeagenda.de/rettungstreffpunkte



KronastHaus am Marktplatz - Kunst & Kultur

Tourisusbüro Prien/Ch.

im Haus des Gastes
Alte Rathausstr. 11, 83209 Prien, Tel. 08051 69050
ganzjährig von Mo. – Fr. von 8:30 – 17:00 Uhr,
zusätzlich von Mai – Sept. von Mo. bis Fr. von
8:30 - 18 Uhr und Sa. von 8:30 – 16:00 Uhr
www.tourismus.prien.de

BÜRGERBUS CHIEMSEE

Amerang - Prien - Amerang RVO 9480

Die Kapazität ist auf 8 Sitze begrenzt!

www.buergerbus-chiemsee.de



Leader-Arbeitsgruppe
Chiemgauer-Seenplatte



Gefördert durch das Bayerische Staatsministerium für Ernährung, Landwirtschaft und Forsten und den Europäischen Landwirtschaftsfonds für die Entwicklung des ländlichen Raums (ELER)



Hinweise zu notwendigen Aktualisierungen senden Sie bitte an eine dieser Adressen:

- info@auv-chiemsee.de
- urlaub@chiemsee-chiemgau.info
- info@chiemsee-alpenland.de



Chiemsee Rundweg

Der Rundweg ist ein kombinierter Weg für Fußgänger und Genussradler. Er erfordert gegenseitige Rücksichtnahme! Länge: 58 km



Fußgänger Promenade

Einzelne Abschnitte am Chiemsee Rund- und Chiemsee Radweg sind als Erholungspromenaden vornehmlich für Fußgänger ausgewiesen.



Rathaus Rimsting mit Tourist Info

Rathaus Rimsting



Schulstraße 4, 83253 Rimsting

Tel. 08051 6876 0

www.rimsting.de



Radfreundliche Betriebe

- Landhotel beim Has'n
Endorfer Straße 1, 83253 Rimsting
Tel. 08051 609590, www.hotel-zur-sonne.de
- Hotel zur Sonne
Endorfer Straße 27, 83253 Rimsting
Tel. 08051 2053, www.landhotelbeimhasn.de
- Weitere Adressen von radfreundlichen Gastgebern erhalten Sie in der Tourist Info.

Chiemseeringlinie

Fahrrad-Mitnahme



- fährt täglich vom 21. Mai bis 9. Oktober
- Fahrscheinsortiment nach RVO-Tarif
- mit Kurkarte der Ringbusgemeinden kostenlos
- Fahrradkarte erforderlich, auch für Kur- und Gästekarteninhaber – wird im Bus verkauft

www.chiemseeringlinie.de

DB RVO

Fahrrad-Mitnahme



In den Bussen der Prientallinie (RVO 9502, Felden/Bernau - Sachrang) und der Achentallinie (RVO 9505, Prien - Reit im Winkl bzw. RVO 9509, Traunstein - Reit im Winkl) ist begrenzte Fahrradmitnahme – nach vorheriger telefonischer Anmeldung – möglich.

www.rvo-bus.de

Chiemsee Schifffahrt



Aktuelle Fahrpläne & weitere Informationen:

www.chiemsee-schifffahrt.de

- Die Mitnahme von Fahrrädern ist nicht auf allen Schiffen und nur im begrenztem Umfang möglich. Deshalb übernimmt die Chiemsee-Schifffahrt **keine Gewähr für die Fahrradbeförderung**.
- Das Radfahren ist auf den Inseln nicht gestattet.

DB / Bayerische Regiobahn

Fahrrad-Mitnahme



Bahnhöfe in **Übersee, Bernau, Prien** und **Bad Endorf**. Für den Fahrradtransport ist ein Radl-Fahrschein zu lösen; ein Anspruch auf Mitnahme besteht nicht.



Findlinge am Steinlehrpfad entlang der Prien an der Mündung

Fahrrad-Abholservice



- Taxi Hans
Am Winkelzaun 17, 83339 Chieming, www.taxi-hans.de
Tel. 08664 985900, Handy 0160 8131826
auch behindertengerechter Transport von Rollstuhlfahrern
- Einige Verleiher bieten einen Abholservice für ihre Fahrräder an.

öffentliche Toiletten



- Bücherei/Hort-Gebäude
Priener Str. 4, 83253 Rimsting
geöffnet 6:00 - 22.00 Uhr, keine Gebühr
- Strandbad an der Prienmündung, am Kiosk
geöffnet wie der Kiosk:
in den Sommermonaten täglich von 10:00 - 23:00 Uhr
(geschlossen bei schlechtem Wetter), keine Gebühr



Karten & Broschüren

Unterlagen erhalten Sie bei den Touristinformationen am See oder bei den Tourismusverbänden mit Sitz in Bernau- Felden und Traunstein.



Schafwaschener Winkel mit der Hütte an der Prienmündung



www.chiemseeagenda.de

www.naturerlebnis-chiemsee.de

Abwasser- und Umweltverband Chiemsee (AUV)

Träger der Chiemseeagenda

Stiedering 1, 83253 Rimsting,

Tel. 08051 6901 10, info@auv-chiemsee.de

Kartengrundlage
Kartenergänzungen
Basisdaten in Seitenleisten

Kartografischer Verlag Huber
Chiemseeagenda
Chiemseeagenda

Stand: Februar 2022

ortsspezifische Angaben
in Seitenleisten

Tourist-Info
Rimsting (im Rathaus)
Stand: Februar 2022



Chiemsee Radweg

Der Chiemsee Radweg steht allen Radfahrern, auch sportlichen Radlern und e-Bikern zur Verfügung und weist wunderbare Panoramaabschnitte auf.

Länge: 59 km



Servicesstation in Rimsting am Kiosk in der Strandanlage

Rad-Servicestationen mit öffentlicher E-Radtankstelle



- Seebrück an der Taverna im Gebäude des Römermuseums
- Übersee-Feldwies beim „Lake O` Mio Café & Bar“ im Chiemseepark
- Bernau-Felden im Chiemseepark
- Prien/Stock im Hafengelände
- Rimsting am Kiosk in der Strandanlage

Jede E-Radtankstelle verfügt über 6 Fächer, in denen Sie einen oder zwei Akkus an zwei 220-Volt-Steckdosen gesichert aufladen können.

Fahrrad-Parkplatz



- Rimstinger Strandanlage in der Nähe des Kiosk, Servicestation, nicht überdacht

Rastplatz mit Picknickmöglichkeit



- Strandanlage an der Prienmündung
- Am Kapellenberg zwischen den beiden Abfahrten nach Sassau



Kiosk in der Strandanlage an der Prienmündung

Naturbeobachtungsstation



- Hütte an der Prienmündung Umweltpädagogische Station Rimsting in der Rimstinger Strandanlage, ganzjährig geführte Vogelbeobachtungen (kostenlos)



Naturbeobachtungsstation „Hütte an der Prienmündung“ mit Informationstafeln

Aussichtspunkt



- Hütte an der Prienmündung Aussichtsplattform mit Spektiv
- Am Kapellenberg zwischen den beiden Abfahrten nach Sassau
- Aussichtsturm auf der Ratzinger Höhe



Aussichtsturm auf der Ratzinger Höhe

nächste CRW-Infotafeln



- Richtung Süden (Gemeinde Prien a.Ch.): im Hafengelände Prien-Stock
- Richtung Osten (Gemeinde Breitbrunn): am Parkplatz am Ortseingang

Rettungstreffpunkte



Rettungstreffpunkte sind eindeutig mit einer Positionsnummer festgelegte Treffpunkte für die Rettungsdienste und die Kontaktperson am Unfallort. Die Rettungstreffpunkte sind mit wenigen Ausnahmen so angelegt, dass sie möglichst ganzjährig bei jeder Witterung mit Rettungsfahrzeugen erreicht werden können.

www.chiemseeagenda.de/rettungstreffpunkte



Die Mammuts im Westenbachtal

Tourist-Info Rimsting im Rathaus



Schulstr. 4, 83253 Rimsting, Tel. 08051 687621

Mo - Fr 8:00 Uhr - 12:00 Uhr

Mo und Do 14:00 Uhr - 16:00 Uhr

Mi 14:00 Uhr - 18:00 Uhr

www.rimsting.de

Amerang - Prien - Amerang RVO 9480

Die Kapazität ist auf 8 Sitze begrenzt!

www.buergerbus-chiemsee.de



Leader-Arbeitsgruppe
Chiemgauer-Seenplatte



Gefördert durch das Bayerische Staatsministerium für Ernährung, Landwirtschaft und Forsten und den Europäischen Landwirtschaftsfonds für die Entwicklung des ländlichen Raums (ELER)



Hinweise zu notwendigen Aktualisierungen senden Sie bitte an eine dieser Adressen:

- info@auv-chiemsee.de
- urlaub@chiemsee-chiemgau.info
- info@chiemsee-alpenland.de



Chiemsee Rundweg

Der Rundweg ist ein kombinierter Weg für Fußgänger und Genussradler. Er erfordert gegenseitige Rücksichtnahme! Länge: 58 km



Fußgänger Promenade

Einzelne Abschnitte am Chiemsee Rund- und Chiemsee Radweg sind als Erholungspromenaden vornehmlich für Fußgänger ausgewiesen.



Kirche St. Johannes, Breitbrunn

Gemeinde

Breitbrunn am Chiemsee



Geschäftsstelle der VG Breitbrunn a. Chiemsee
Gollenshausener Straße 1, 83254 Breitbrunn a.Ch.

Tel. 08054 9039 0

www.breitbrunn.com



Radfreundliche Betriebe

- Adressen von radfreundlichen Gastgebern erhalten Sie in der Tourist Info.

Chiemseeringlinie

Fahrrad-Mitnahme



- fährt täglich vom 21. Mai bis 9. Oktober
- Fahrscheinsortiment nach RVO-Tarif
- mit Kurkarte der Ringbusgemeinden kostenlos
- Fahrradkarte erforderlich, auch für Kur- und Gästekartentinhaber – wird im Bus verkauft

www.chiemseeringlinie.de

DB RVO

Fahrrad-Mitnahme



In den Bussen der Prientalinie (RVO 9502, Felden/Bernau - Sachrang) und der Achantallinie (RVO 9505, Prien - Reit im Winkl bzw. RVO 9509, Traunstein - Reit im Winkl) ist begrenzte Fahrradmitnahme – nach vorheriger telefonischer Anmeldung – möglich.

www.rvo-bus.de

Chiemsee Schifffahrt



Aktuelle Fahrpläne & weitere Informationen:

www.chiemsee-schifffahrt.de

- Die Mitnahme von Fahrrädern ist nicht auf allen Schiffen und nur im begrenztem Umfang möglich. Deshalb übernimmt die Chiemsee-Schifffahrt **keine Gewähr für die Fahrradbeförderung**.
- Das Radfahren ist auf den Inseln nicht gestattet.

DB / Bayerische Regiobahn

Fahrrad-Mitnahme



Bahnhöfe in **Übersee, Bernau, Prien** und **Bad Endorf**. Für den Fahrradtransport ist ein Radl-Fahrschein zu lösen; ein Anspruch auf Mitnahme besteht nicht.

Fahrrad-Abholservice



- Taxi Hans
Am Winkelzaun 17, 83339 Chieming, www.taxi-hans.de
Tel. 08664 985900, Handy 0160 8131826
auch behindertengerechter Transport von Rollstuhlfahrern
- Einige Verleiher bieten einen Abholservice für ihre Fahrräder an.



Mühlners Bucht im Frühjahr

öffentliche Toiletten



- Tourist Information Breitbrunn
Gollenshausener Str. 1, 83254 Breitbrunn am Chiemsee
Öffnungszeiten wie Tourist Info
behindertengerecht, ohne Gebühr
- Kath. Pfarrheim, neben der Kirche
Kirchplatz 2, 83254 Breitbrunn am Chiemsee
ganzjährig von Mo. bis So. von 8:00 - 18:00 Uhr geöffnet
behindertengerecht, ohne Gebühr
- Segelhafen der Gemeinde Breitbrunn a.Ch.
Mühlners Bucht
von Ostern bzw. Ende April bis Ende Oktober ganztägig
geöffnet, ohne Gebühr
- Strandbad in Breitbrunn - Stadl
Königstrasse 46a, 83254 Breitbrunn am Chiemsee
nur bei Badebetrieb von Mo. bis So. von 10 - 20 Uhr geöffnet,
ohne Gebühr



Karten & Broschüren

Unterlagen erhalten Sie bei den Tourist-
informationen am See oder bei den
Tourismusverbänden mit Sitz in Bernau- Felden
und Traunstein.

BÜRGERBUS CHIEMSEE

Amerang - Prien - Amerang RVO 9480

Die Kapazität ist auf 8 Sitze begrenzt!

www.buergerbus-chiemsee.de



www.chiemseeagenda.de

www.naturerlebnis-chiemsee.de

Abwasser- und Umweltverband Chiemsee (AUV)

Träger der Chiemseeagenda

Stiedering 1, 83253 Rimsting,

Tel. 08051 6901 10, info@auv-chiemsee.de

Kartengrundlage	Kartografischer Verlag Huber
Kartenergänzungen	Chiemseeagenda
Basisdaten in Seitenleisten	Chiemseeagenda
	Stand: Februar 2022
ortsspezifische Angaben in Seitenleisten	Tourist-Information Breitbrunn am Chiemsee
	Stand: Februar 2022

Chiemsee Radweg



Der Chiemsee Radweg steht allen Radfahrern, auch sportlichen Radlern und e-Bikern zur Verfügung und weist wunderbare Panoramaabschnitte auf.

Länge: 59 km



Urfahrer Spitz im Frühjahr

Rad-Servicestationen mit öffentlicher E-Radtankstelle



- Sebruck an der Taverna im Gebäude des Römermuseums
- Übersee-Feldwies beim „Lake O` Mio Café & Bar“ im Chiemseepark
- Bernau-Felden im Chiemseepark
- Prien/Stock im Hafengelände
- Rimsting am Kiosk in der Strandanlage

Jede E-Radtankstelle verfügt über 6 Fächer, in denen Sie einen oder zwei Akkus an zwei 220-Volt-Steckdosen gesichert aufladen können.

Fahrradverleih



- Fahrradverleih Gstadt
Breitbrunner Str. 8, 83257 Gstadt am Chiemsee
Handy 0176 57912881, täglich 8:30 - 19:00 Uhr

Fahrrad-Parkplatz



- Strandbad Breitbrunn-Stadl
Königstr. 46a, 83254 Breitbrunn, nicht überdacht

Naturbeobachtungsstation



- Beobachtungsturm Ganszipfel
am Chiemsee Rundweg zwischen Breitbrunn und Gstadt,
ganzjährig geführte Vogelbeobachtungen (kostenlos)



Blick über die Kailbacher Bucht auf die Bergkette

Aussichtspunkt



- in der Kailbacher Bucht
am Chiemsee Rundweg, mit See- und Bergblick
- in der Mühlner Bucht
am Chiemsee Rundweg,
mit Blick auf die Herreninsel, den See und die Berge



Blick von Mühlhain auf die Herreninsel, die Kampenwand und in das Priental

nächste CRW-Infotafeln




- Richtung Westen (Gemeinde Rimsting):
am Strandkiosk in Rimsting
- Richtung Osten (Gemeinde Gstadt):
am Hofanger in Gstadt
- am Chiemsee Rundweg in Breitbrunn:
im Seglerhafen Mühlner Bucht
- am Chiemsee Radweg in Breitbrunn:
am Parkplatz am Fliederweg

Rettungstreffpunkte




Rettungstreffpunkte sind eindeutig mit einer Positionsnummer festgelegte Treffpunkte für die Rettungsdienste und die Kontaktperson am Unfallort. Die Rettungstreffpunkte sind mit wenigen Ausnahmen so angelegt, dass sie möglichst ganzjährig bei jeder Witterung mit Rettungsfahrzeugen erreicht werden können.

www.chiemseeagenda.de/rettungstreffpunkte



Strandbad Breitbrunn-Stadl

Tourist Information Breitbrunn am Chiemsee



Gollenshausener Str. 1, 83254 Breitbrunn a. Ch.

Tel. 08054 234

ganzjährig: Mo. bis Fr. von 10 - 12 Uhr und
Mo. + Do. von 15 - 17 Uhr,

Juli + August: Mo. bis Sa. von 10 - 12 Uhr und
Mo. bis Fr. von 15 - 17 Uhr

www.breitbrunn.com



Leader-Arbeitsgruppe
Chiemgauer-Seenplatte



Gefördert durch das Bayerische Staatsministerium für Ernährung, Landwirtschaft und Forsten und den Europäischen Landwirtschaftsfonds für die Entwicklung des ländlichen Raums (ELER)



Hinweise zu notwendigen Aktualisierungen senden Sie bitte an eine dieser Adressen:

- info@auv-chiemsee.de
- urlaub@chiemsee-chiemgau.info
- info@chiemsee-alpenland.de



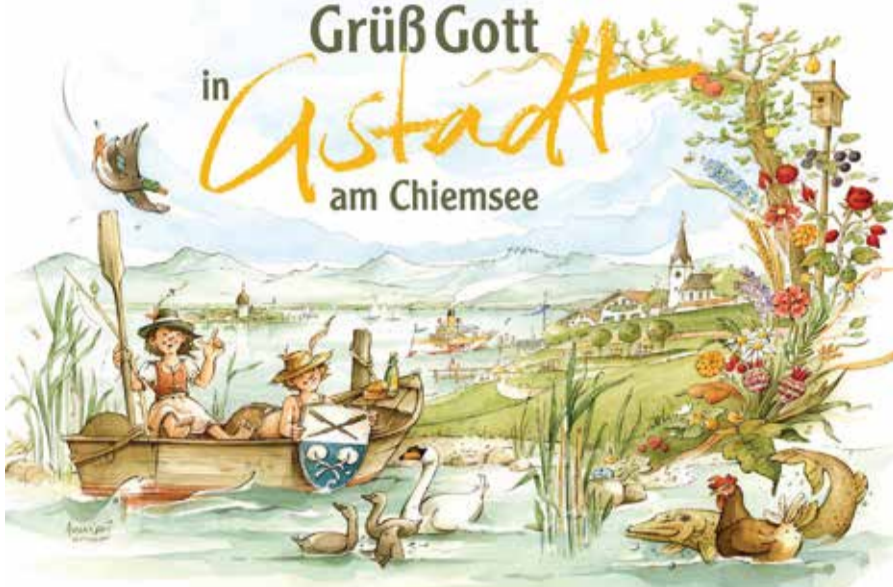
Chiemsee Rundweg

Der Rundweg ist ein kombinierter Weg für Fußgänger und Genussradler. Er erfordert gegenseitige Rücksichtnahme! Länge: 58 km

Fußgänger Promenade



Einzelne Abschnitte am Chiemsee Rund- und Chiemsee Radweg sind als Erholungspromenaden vornehmlich für Fußgänger ausgewiesen.



Gemeinde Gstadt



Mitgliedsgemeinde in der VG Breitbrunn a. Ch.
Kirchplatz 10, 83257 Gstadt a. Chiemsee/
OT Gollenshausen Tel. 08054 9039 0

www.vg-breitbrunn.de

Radfreundliche Betriebe



- Adressen von radfreundlichen Gastgebern erhalten Sie in der Tourist Info.

Chiemseeringlinie

Fahrrad-Mitnahme



- fährt täglich vom 21. Mai bis 9. Oktober
- Fahrscheinsortiment nach RVO-Tarif
- mit Kurkarte der Ringbusgemeinden kostenlos
- Fahrradkarte erforderlich, auch für Kur- und Gästekarteninhaber – wird im Bus verkauft

www.chiemseeringlinie.de

DB RVO

Fahrrad-Mitnahme



In den Bussen der Prientallinie (RVO 9502, Felden/Bernau - Sachrang) und der Achentallinie (RVO 9505, Prien - Reit im Winkl bzw. RVO 9509, Traunstein - Reit im Winkl) ist begrenzte Fahrradmitnahme – nach vorheriger telefonischer Anmeldung – möglich.

www.rvo-bus.de

Chiemsee Schifffahrt



Aktuelle Fahrpläne & weitere Informationen:

www.chiemsee-schifffahrt.de

- Die Mitnahme von Fahrrädern ist nicht auf allen Schiffen und nur im begrenztem Umfang möglich. Deshalb übernimmt die Chiemsee-Schifffahrt **keine Gewähr für die Fahrradbeförderung.**
- Das Radfahren ist auf den Inseln nicht gestattet.

DB / Bayerische Regiobahn

Fahrrad-Mitnahme



Bahnhöfe in **Übersee, Bernau, Prien** und **Bad Endorf**. Für den Fahrradtransport ist ein Radl-Fahrschein zu lösen; ein Anspruch auf Mitnahme besteht nicht.



Radln auf dem Chiemsee Rundweg

Fahrrad-Abholservice



- Taxi Hans
Am Winkelzaun 17, 83339 Chieming, www.taxi-hans.de
Tel. 08664 985900, Handy 0160 8131826
auch behindertengerechter Transport von Rollstuhlfahrern

- Einige Verleiher bieten einen Abholservice für ihre Fahrräder an.

öffentliche Toiletten



- Im Haus des Gastes
täglich 24 Std. geöffnet, Gebühr 0,50 €, Behinderten WC mit EURO-Schlüssel oder Schlüssel in der Tourist-Info

- Beim Restaurant im Naturpark Hofanger geöffnet während der Restaurant-Öffnungszeiten kostenlos

Karten & Broschüren



Unterlagen erhalten Sie bei den Touristinformationen am See oder bei den Tourismusverbänden mit Sitz in Bernau- Felden und Traunstein.



Am Hofanger in Gstadt - mit Fraueninsel im Hintergrund



www.chiemseeagenda.de

www.naturerlebnis-chiemsee.de

Abwasser- und Umweltverband Chiemsee (AUV)
Träger der Chiemseeagenda

Stiedering 1, 83253 Rimsting,

Tel. 08051 6901 10, info@auv-chiemsee.de

Kartengrundlage	Kartografischer Verlag Huber
Kartergänzungen	Chiemseeagenda
Basisdaten in Seitenleisten	Chiemseeagenda Stand: Februar 2022
ortsspezifische Angaben in Seitenleisten	Tourist-Information Gstadt-Gollenshausen Stand: Februar 2022



Chiemsee Radweg

Der Chiemsee Radweg steht allen Radfahrern, auch sportlichen Radlern und e-Bikern zur Verfügung und weist wunderbare Panoramaabschnitte auf.

Länge: 59 km



Ausblick - Terrasse Restaurant Seehäusl Gollenshausen

Rad-Servicestationen mit öffentlicher E-Radtankstelle



- Seebruck an der Taverna im Gebäude des Römermuseums
- Übersee-Feldwies beim „Lake O` Mio Café & Bar“ im Chiemseepark
- Bernau-Felden im Chiemseepark
- Prien/Stock im Hafengelände
- Rimsting am Kiosk in der Strandanlage

Jede E-Radtankstelle verfügt über 6 Fächer, in denen Sie einen oder zwei Akkus an zwei 220-Volt-Steckdosen gesichert aufladen können.

Fahrradverleih



- Peter Reichl, auch E-Bikes
Breitbrunner Str. 8, 83257 Gstadt am Chiemsee
Handy 0176 57912881, www.fahrrad-verleih-gstadt.de

Fahrrad-Parkplatz



- am Haus des Gastes - Touristinfo Gstadt
Seeplatz 5, 83257 Gstadt am Chiemsee, nicht überdacht

Rastplatz mit Picknickmöglichkeit



- im Hofangergelände
langer Tisch mit zwei Bänken

Naturbeobachtungsstation



- Beobachtungsturm Ganszipfel
zwischen Gstadt und Breitbrunn am Chiemsee Rundweg,
ganzjährig geführte Vogelbeobachtungen (kostenlos)



Aussicht vom Naturbeobachtungsturm Ganszipfel mit Blick auf die Fraueninsel

Aussichtspunkt



- im Hofangergelände
auf der Dachterrasse des Restaurants mit Panoramatafel und Spektiv
- am Höhenweg (Alternativroute)
kurz oberhalb vor Gstadt, von Breitbrunn kommend



Fraueninselblick vom Höhenweg bei Aisinging

nächste CRW-Infotafeln



- Richtung Norden (Gemeinde Seebruck):
am Restaurant-Café Malerwinkel (bis Sommer 2024 geschlossen) in Seebruck
- Richtung Südwesten (Gemeinde Breitbrunn):
im Seglerhafen Breitbrunn

Rettungstreffpunkte



Rettungstreffpunkte sind eindeutig mit einer Positionsnummer festgelegte Treffpunkte für die Rettungsdienste und die Kontaktperson am Unfallort. Die Rettungstreffpunkte sind mit wenigen Ausnahmen so angelegt, dass sie möglichst ganzjährig bei jeder Witterung mit Rettungsfahrzeugen erreicht werden können.

www.chiemseeagenda.de/rettungstreffpunkte

BÜRGERBUS CHIEMSEE

Amerang - Prien - Amerang RVO 9480

Die Kapazität ist auf 8 Sitze begrenzt!

www.buergerbus-chiemsee.de



Badeplatz am Hofanger

Tourist Information Gstadt - Gollenshausen



Seeplatz 5, 83257 Gstadt am Chiemsee

Tel. 08054 442

Sommermonate: Mo. - Fr. von 8 - 12 Uhr + 14 - 17 Uhr

Samstag von 10 - 12 Uhr

Wintermonate: Mo. - Do. von 9 - 12 Uhr + 13 - 15 Uhr

Freitag von 9 - 12 Uhr

www.gstadt.de



Leader-Arbeitsgruppe
Chiemgauer-Seenplatte



Gefördert durch das Bayerische Staatsministerium für Ernährung, Landwirtschaft und Forsten und den Europäischen Landwirtschaftsfonds für die Entwicklung des ländlichen Raums (ELER)

