

Hinweise zu notwendigen Aktualisierungen senden Sie bitte an eine dieser Adressen:

- info@auv-chiemsee.de
- urlaub@chiemsee-chiemgau.info
- info@chiemsee-alpenland.de



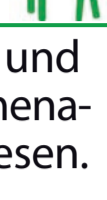
Chiemsee Rundweg

Der Rundweg ist ein kombinierter Weg für Fußgänger und Genussradler.

Er erfordert gegenseitige Rücksichtnahme!

Länge: 58 km

Fußgänger Promenade



Einzelne Abschnitte am Chiemsee Rund- und Chiemsee Radweg sind als Erholungspromenaden vornehmlich für Fußgänger ausgewiesen.



Rathaus im Schloss Grabenstätt



Gemeinde Grabenstätt

Schloss-Straße 15, 83355 Grabenstätt

Tel. 08661 9887 0

www.grabenstaett.de

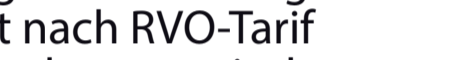
Radfreundliche Betriebe



• Adressen von radfreundlichen Gastgebern erhalten Sie in der Tourist Info.

Chiemseeringlinie

Fahrrad-Mitnahme



• fährt täglich von Pfingsten bis Anfang Oktober

• Fahrscheinsortiment nach RVO-Tarif

• Einheimische der Ringbusgemeinden erhalten ermäßigten Fahrschein im Bus

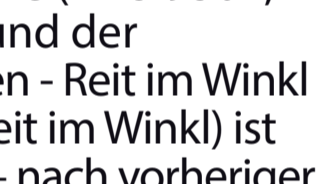
• mit Kurkarte der Ringbusgemeinden kostenlos

• Fahrradbeförderung: je Fahrrad 2,10 Euro pro Fahrt, auch für Kur- und Gästekartentinhaber

www.chiemseeringlinie.de

Oberbayernbus - RVO

Fahrrad-Mitnahme



In den Bussen der **Prientallinie** (RVO 9502, Felden/Bernau - Sachrang) und der **Achentallinie** (RVO 9505, Prien - Reit im Winkl bzw. RVO 9509, Traunstein - Reit im Winkl) ist begrenzte Fahrradmitnahme – nach vorheriger telefonischer Anmeldung – möglich.

www.rvo-bus.de

Chiemsee Schifffahrt

Fahrrad-Mitnahme



• Die Mitnahme von Fahrrädern ist nicht auf allen Schiffen und nur in begrenztem Umfang möglich.

• Das Radfahren auf den Inseln ist nicht gestattet.

www.chiemsee-schifffahrt.de

DB / Meridian

Fahrrad-Mitnahme



Bahnhöfe in **Übersee**, **Bernau**, **Prien** und **Bad Endorf**. Für den Fahrradtransport ist ein Radl-Fahrschein zu lösen; ein Anspruch auf Mitnahme besteht nicht.

Fahrrad-Abholservice



• Taxi Hans

Stötthamer Str. 17, 83339 Chieming, www.taxi-hans.de

Tel. 08664 985900, Handy 0160 8131826

auch behindertengerechter Transport von Rollstuhlfahrern

• Einige Verleiher bieten einen Abholservice für ihre Fahrräder an.

öffentliche Toiletten



• am Marktplatz hinter dem Gasthof zur Post im Nebengebäude, Marktplatz 10, 83355 Grabenstätt

ganztägig von 8:00 - 18:00 Uhr geöffnet

behindertengerecht, gebührenfrei



Strandbad Tüttensee

Karten & Broschüren



Unterlagen erhalten Sie bei den Touristinformationen am See oder bei den Tourismusverbänden mit Sitz in Bernau-Felden und Traunstein.



www.chiemseeagenda.de

www.naturerlebnis-chiemsee.de

Abwasser- und Umweltverband Chiemsee (AUV)

Stiedering 1, 83253 Rimsting

Tel. 08051 6901-10, info@auv-chiemsee.de

Kartengrundlage	Kartografischer Verlag Huber
Kartenergänzungen	Chiemseeagenda
Basisdaten in Seitenleisten	Chiemseeagenda Stand: Februar 2019
ortsspezifische Angaben in Seitenleisten	Tourist-Info Grabenstädt Stand: Februar 2019



Chiemsee Radweg

Der Chiemsee Radweg steht allen Radfahrern, auch sportlichen Radlern und e-Bikern zur Verfügung und weist wunderbare Panoramaabschnitte auf. Länge: 59 km

Rad-Servicestationen mit öffentlicher E-Radtankstelle



- in **Übersee-Feldwies** beim „Parker Café & Bar“ im Chiemseepark
- in **Bernau-Felden** im Chiemseepark
- in **Prien-Stock** im Hafengelände
- in **Rimsting** am Kiosk in der Strandanlage
- in **Seebruck** an der Taverna, im Gebäude des Römermuseums

Jede E-Radtankstelle verfügt über 6 Fächer, in denen Sie einen oder zwei Akkus an zwei 220-Volt-Steckdosen gesichert aufladen können.

Fahrrad-Parkplatz



- Am Marktplatz Grabenstädt neben der Infovitrine, nicht überdacht

Rastplatz mit Picknickmöglichkeit

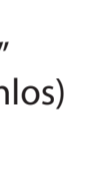


- Am Marktplatz Grabenstädt neben der Infovitrine
- An der Bushaltestelle Hirschauer Bucht



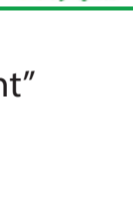
Vogelbeobachtung auf dem Naturbeobachtungsturm Hirschauer Bucht

Naturbeobachtungsstation



- Beobachtungsturm Hirschauer Bucht in der Nähe vom Wirtshaus „Zur Hirschauer Bucht“ ganzjährig geführte Vogelbeobachtungen (kostenlos)
- Beobachtungsturm Hagenau in der Nähe vom Wirtshaus „Chiemseefischer“

Aussichtspunkt



- Beobachtungsturm Hirschauer Bucht in der Nähe vom Wirtshaus „Zur Hirschauer Bucht“
- Beobachtungsturm Hagenau in der Nähe vom Wirtshaus „Chiemseefischer“



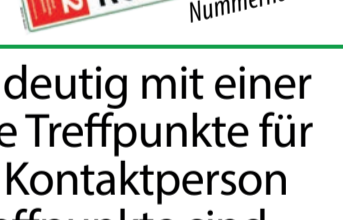
Blick vom Turm Hagenau auf die Kampenwand und den Turm Hirschauer Bucht

nächste CRW-Infotafeln



- Richtung Norden (Gemeinde Übersee): an der Brücke über die Tiroler Achen
- Richtung Norden (Gemeinde Chieming): am Café „Sonnendeck“ (neben Minigolfplatz)

Rettungstreffpunkte



Rettungstreffpunkte sind eindeutig mit einer Positionsnummer festgelegte Treffpunkte für die Rettungsdienste und die Kontaktperson am Unfallort. Die Rettungstreffpunkte sind mit wenigen Ausnahmen so angelegt, dass sie möglichst ganzjährig bei jeder Witterung mit Rettungsfahrzeugen erreicht werden können.

www.chiemseeagenda.de/rettungstreffpunkte

Ausbau des Chiemsee Rund- und Radwegs

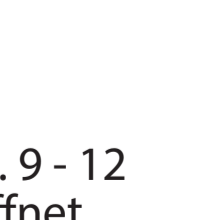


Der Chiemsee Rund- und Radweg wird von den Chiemseegemeinden weiter für Sie ausgebaut. Weitere Informationen zum Chiemsee Rund- und Radweg: www.rundundradweg.de



Tourist-Information Grabenstädt in der Schlossökonomie

Tourist Information Grabenstädt



Schloßstr. 17, 83355 Grabenstädt
Tel. 08661 988731
www.grabenstaett.de
ganzjährig am Mo. 8 – 12, Di. bis Fr. 9 - 12 und Do. auch von 14 – 16 Uhr geöffnet
saisonal zusätzliche Öffnungszeiten