

Hinweise zu notwendigen Aktualisierungen senden Sie bitte an eine dieser Adressen:

- info@auv-chiemsee.de
- urlaub@chiemsee-chiemgau.info
- info@chiemsee-alpenland.de



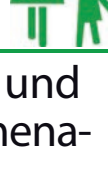
Chiemsee Rundweg

Der Rundweg ist ein kombinierter Weg für Fußgänger und Genussradler.

Er erfordert gegenseitige Rücksichtnahme!

Länge: 58 km

Fußgänger Promenade



Einzelne Abschnitte am Chiemsee Rund- und Chiemsee Radweg sind als Erholungspromenaden vornehmlich für Fußgänger ausgewiesen.



Kirche St. Johannes, Breitbrunn

Gemeinde Breitbrunn am Chiemsee



Geschäftsstelle der VG Breitbrunn a. Chiemsee
Gollenshausener Straße 1, 83254 Breitbrunn a.Ch.

Tel. 08054 9039 0, www.breitbrunn.com

Radfreundliche Betriebe



- Adressen von radfreundlichen Gastgebern erhalten Sie in der Tourist Info.

Chiemseeringlinie

Fahrrad-Mitnahme




- fährt täglich von Pfingsten bis Anfang Oktober
- Fahrscheinsortiment nach RVO-Tarif
- Einheimische der Ringbusgemeinden erhalten ermäßigten Fahrschein im Bus
- mit Kurkarte der Ringbusgemeinden kostenlos
- Fahrradbeförderung: je Fahrrad 2,10 Euro pro Fahrt, auch für Kur- und Gästekartentinhaber

www.chiemseeringlinie.de

Oberbayernbus - RVO

Fahrrad-Mitnahme



In den Bussen der **Prientallinie** (RVO 9502, Felden/Bernau - Sachrang) und der **Achentallinie** (RVO 9505, Prien - Reit im Winkl bzw. RVO 9509, Traunstein - Reit im Winkl) ist begrenzte Fahrradmitnahme – nach vorheriger telefonischer Anmeldung – möglich.

www.rvo-bus.de

Chiemsee Schifffahrt

Fahrrad-Mitnahme




- Die Mitnahme von Fahrrädern ist nicht auf allen Schiffen und nur in begrenztem Umfang möglich.
- Das Radfahren auf den Inseln ist nicht gestattet.

www.chiemsee-schifffahrt.de

DB / Meridian

Fahrrad-Mitnahme



Bahnhöfe in **Übersee**, **Bernau**, **Prien** und **Bad Endorf**. Für den Fahrradtransport ist ein Radl-Fahrschein zu lösen; ein Anspruch auf Mitnahme besteht nicht.

Fahrrad-Abholservice



- **Taxi Hans**
Stötthamer Str. 17, 83339 Chieming, www.taxi-hans.de
Tel. 08664 985900, Handy 0160 8131826
auch behindertengerechter Transport von Rollstuhlfahrern

- Einige Verleiher bieten einen Abholservice für ihre Fahrräder an.

öffentliche Toiletten



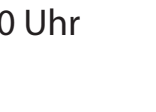
- **Tourist Information Breitbrunn**
Gollenshausener Str. 1, 83254 Breitbrunn am Chiemsee
Öffnungszeiten wie Tourist Info
behindertengerecht, ohne Gebühr

- **Kath. Pfarrheim, neben der Kirche**
Kirchplatz 2, 83254 Breitbrunn am Chiemsee
ganzjährig von Mo. bis So. von 8:00 - 18:00 Uhr geöffnet
behindertengerecht, ohne Gebühr

- **Segelhafen der Gemeinde Breitbrunn a.Ch.**
Mühlner Bucht
von Ostern bzw. Ende April bis Ende Oktober ganztägig geöffnet, ohne Gebühr

- **Strandbad in Breitbrunn - Stadl**
Königstrasse 46a, 83254 Breitbrunn am Chiemsee
nur bei Badebetrieb von Mo. bis So. von 10 - 20 Uhr geöffnet, ohne Gebühr

Karten & Broschüren



Unterlagen erhalten Sie bei den Touristinformationen am See oder bei den Tourismusverbänden mit Sitz in Bernau-Felden und Traunstein.

BÜRGERBUS CHIEMSEE

Amerang-Prien - Amerang RVO 9480

Die Kapazität ist auf 8 Sitze begrenzt

www.buergerbus-chiemsee.de



www.chiemseeagenda.de

www.naturerlebnis-chiemsee.de

Abwasser- und Umweltverband Chiemsee (AUV)

Stiedering 1, 83253 Rimsting

Tel. 08051 6901-10, info@auv-chiemsee.de

Kartengrundlage

Kartografischer Verlag Huber

Kartenergänzungen

Chiemseeagenda

Basisdaten in Seitenleisten

Chiemseeagenda

Stand: Februar 2019

ortsspezifische Angaben
in SeitenleistenTourist-Information
Breitbrunn am Chiemsee

Stand: Februar 2019



Chiemsee Radweg

Der Chiemsee Radweg steht allen Radfahrern, auch sportlichen Radlern und e-Bikern zur Verfügung und weist wunderbare Panoramaabschnitte auf. Länge: 59 km

Rad-Servicestationen mit öffentlicher E-Radtankstelle



- in **Seebruck** an der Taverna, im Gebäude des Römermuseums
- in **Übersee-Feldwies** beim „Parker Café & Bar“ im Chiemseepark
- in **Bernau-Felden** im Chiemseepark
- in **Prien-Stock** im Hafengelände
- in **Rimsting** am Kiosk in der Strandanlage

Jede E-Radtankstelle verfügt über 6 Fächer, in denen Sie einen oder zwei Akkus an zwei 220-Volt-Steckdosen gesichert aufladen können.

Fahrradverleih



- **Fahrradverleih Gstadt**
Breitbrunner Str. 8, 83257 Gstadt am Chiemsee
Handy 0176 57912881
täglich 8.30 - 19.00 Uhr

Fahrrad-Parkplatz



- **Strandbad Breitbrunn-Stadl**
Königstr. 46a, 83254 Breitbrunn
nicht überdacht

Naturbeobachtungsstation



- **Beobachtungsturm Ganszipfel**
am Chiemsee Rundweg zwischen Breitbrunn und Gstadt,
ganzjährig geführte Vogelbeobachtungen (kostenlos)



Blick über die Kailbacher Bucht auf die Bergkette

Aussichtspunkt



- in der **Kailbacher Bucht**
am Chiemsee Rundweg, mit See- und Bergblick
- in der **Mühlner Bucht**
am Chiemsee Rundweg,
mit Blick auf die Herreninsel, den See und die Berge



Blick von Mühlner auf die Herreninsel, die Kampenwand und in das Priental

nächste CRW-Infotafeln



- Richtung Westen (Gemeinde Rimsting):
am Strandkiosk in Rimsting
- Richtung Osten (Gemeinde Gstadt):
am Hofanger in Gstadt
- am Chiemsee Rundweg in Breitbrunn:
im Seglerhafen Mühlner Bucht
- am Chiemsee Radweg in Breitbrunn:
am Parkplatz am Fliederweg

Rettungstreffpunkte



Rettungstreffpunkte sind eindeutig mit einer Positionsnummer festgelegte Treffpunkte für die Rettungsdienste und die Kontaktperson am Unfallort. Die Rettungstreffpunkte sind mit wenigen Ausnahmen so angelegt, dass sie möglichst ganzjährig bei jeder Witterung mit Rettungsfahrzeugen erreicht werden können.

www.chiemseeagenda.de/rettungstreffpunkte

Ausbau des Chiemsee Rund- und Radwegs




Der Chiemsee Rund- und Radweg wird von den Chiemseegemeinden weiter für Sie ausgebaut. Weitere Informationen zum Chiemsee Rund- und Radweg: www.rundundradweg.de



Strandbad Breitbrunn-Stadl

Tourist Information Breitbrunn am Chiemsee



Gollenshausener Str. 1, 83254 Breitbrunn a. Ch.

Tel. 08054 234

www.breitbrunn.com

ganzjährig: Mo. bis Fr. von 10 - 12 Uhr und

Mo. + Do. von 15 - 17 Uhr,

Juli + August: Mo. bis Sa. von 10 - 12 Uhr und

Mo. bis Fr. von 15 - 17 Uhr



Leader-Arbeitsgruppe
Chiemgauer-Seenplatte



Gefördert durch das
Bayerische Staatsministerium für Ernährung,
Landwirtschaft und Forsten und den
Europäischen Landwirtschaftsfonds für die
Entwicklung des ländlichen Raums (ELER)

