

Hinweise zu notwendigen Aktualisierungen senden Sie bitte an eine dieser Adressen:

- [info@auv-chiemsee.de](mailto:info@auv-chiemsee.de)
- [urlaub@chiemsee-chiemgau.info](mailto:urlaub@chiemsee-chiemgau.info)
- [info@chiemsee-alpenland.de](mailto:info@chiemsee-alpenland.de)



## Chiemsee Rundweg

Der Rundweg ist ein kombinierter Weg für Fußgänger und Genussradler. Er erfordert gegenseitige Rücksichtnahme! Länge: 58 km

## Fußgänger Promenade



Einzelne Abschnitte am Chiemsee Rund- und Chiemsee Radweg sind als Erholungspromenaden vornehmlich für Fußgänger ausgewiesen.



Seebruck am Chiemsee - ein Quartier für Segler

## Rathaus Seeon-Seebruck



Römerstrasse 10, 83358 Seebruck

Tel. 08667 8885 0

[www.seeon-seebruck.de](http://www.seeon-seebruck.de)

## Radfreundliche Betriebe



- Seehotel Wassermann mit E-Bike Ladestation  
Ludwig-Thoma-Str.1, 83358 Seebruck  
Tel. 08667 8710, [www.seehotel-wassermann.de](http://www.seehotel-wassermann.de)
- Kloster Seeon mit E-Bike Ladestation  
Kultur- und Bildungszentrum des Bezirks Oberbayern  
Klosterweg 1, 83370 Seeon, Tel. 08624 8970  
[www.kloster-seeon.de](http://www.kloster-seeon.de)
- Weitere Adressen von radfreundlichen Gastgebern erhalten Sie in der Tourist Info.

## Chiemseeringlinie

### Fahrrad-Mitnahme



- fährt täglich von Pfingsten bis Anfang Oktober
- Fahrscheinsortiment nach RVO Tarif
- Einheimische der Ringbusgemeinden erhalten ermäßigten Fahrpreis im Bus
- mit Kurkarte der Ringbusgemeinden kostenlos
- Fahrradkarte erforderlich, auch für Kur- und Gästekarteninhaber

[www.chiemseeringlinie.de](http://www.chiemseeringlinie.de)

## Oberbayernbus - RVO

### Fahrrad-Mitnahme



In den Bussen der Prientalinie (RVO 9502, Felden/Bernau - Sachrang) und der Achentalinie (RVO 9505, Prien - Reit im Winkl bzw. RVO 9509, Traunstein - Reit im Winkl) ist begrenzte Fahrradmitnahme – nach vorheriger telefonischer Anmeldung – möglich.

[www.rvo-bus.de](http://www.rvo-bus.de)

## Chiemsee Schifffahrt



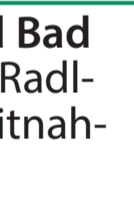
Aktuelle Fahrpläne & weitere Informationen:

[www.chiemsee-schifffahrt.de](http://www.chiemsee-schifffahrt.de)

- Die Mitnahme von Fahrrädern ist nicht auf allen Schiffen und nur im begrenztem Umfang möglich. Deshalb übernimmt die Chiemsee-Schifffahrt **keine Gewähr für die Fahrradbeförderung.**
- Das Radfahren ist auf den Inseln nicht gestattet.

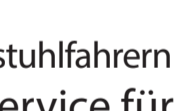
## DB / Meridian

### Fahrrad-Mitnahme



Bahnhöfe in **Übersee, Bernau, Prien** und **Bad Endorf**. Für den Fahrradtransport ist ein Rad-Fahrschein zu lösen; ein Anspruch auf Mitnahme besteht nicht.

## Fahrrad-Abholservice



- Taxi Hans  
Stötthamer Str. 17, 83339 Chieming, [www.taxi-hans.de](http://www.taxi-hans.de)  
Tel. 08664 985900, Handy 0160 8131826  
auch behindertengerechter Transport von Rollstuhlfahrern
- Einige Verleiher bieten einen Abholservice für ihre Fahrräder an.



Seebruck am Chiemsee - im Strandbad

## öffentliche Toiletten



- Rathaus Seebruck, Römerstraße 10  
ganztägig 24 Stunden täglich geöffnet
- Nebengebäude der Wasserwacht  
neben dem Anlegesteg der Chiemsee Schifffahrt  
von Ostern bis Ende Oktober ganztägig geöffnet
- am Parkplatz am Ortsausgang Richtg. Chieming  
von Ostern bis Ende Oktober ganztägig geöffnet
- Hafengebäude im Chiemseepark  
ganztägig 24 Stunden täglich geöffnet, behindertengerecht

## Karten & Broschüren



Unterlagen erhalten Sie bei den Touristinformationen am See oder bei den Tourismusverbänden mit Sitz in Bernau- Felden und Traunstein.

## BÜRGERBUS CHIEMSEE

Amerang - Prien - Amerang RVO 9480

Die Kapazität ist auf 8 Sitze begrenzt!

[www.buergerbus-chiemsee.de](http://www.buergerbus-chiemsee.de)



[www.chiemseeagenda.de](http://www.chiemseeagenda.de)

[www.naturerlebnis-chiemsee.de](http://www.naturerlebnis-chiemsee.de)

## Abwasser- und Umweltverband Chiemsee (AUV)

Träger der Chiemseeagenda

Stiederling 1, 83253 Rimsting,

Tel. 08051 6901 10, [info@auv-chiemsee.de](mailto:info@auv-chiemsee.de)

Kartengrundlage  
Kartenergänzungen  
Basisdaten in Seitenleisten

Kartografischer Verlag Huber  
Chiemseeagenda  
Chiemseeagenda  
Stand: Februar 2020

ortsspezifische Angaben  
in Seitenleisten

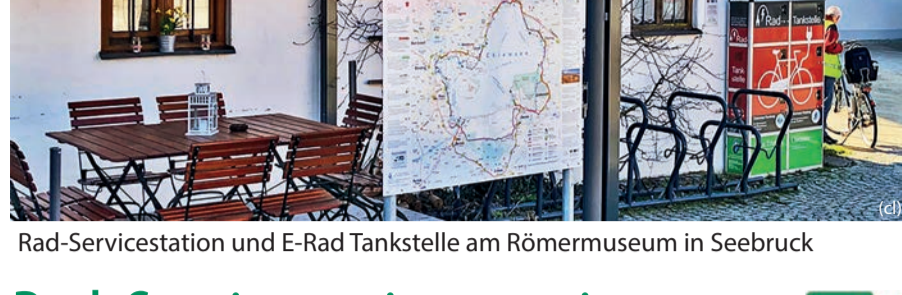
Tourist Information  
Seeon-Seebruck-Truchtlaching  
Stand: Februar 2020

## Chiemsee Radweg



Der Chiemsee Radweg steht allen Radfahrern, auch sportlichen Radlern und e-Bikern zur Verfügung und weist wunderbare Panoramaabschnitte auf.

Länge: 59 km



Rad-Servicestation und E-Rad Tankstelle am Römermuseum in Seebruck

## Rad-Servicestationen mit öffentlicher E-Radtankstelle



- Seebruck an der Taverna im Gebäude des Römermuseums
- Übersee-Feldwies beim „Parker Café & Bar“ im Chiemseepark
- Bernau-Felden im Chiemseepark
- Prien-Stock im Hafengelände
- Rimsting am Kiosk in der Strandanlage

Jede E-Radtankstelle verfügt über 6 Fächer, in denen Sie einen oder zwei Akkus an zwei 220-Volt-Steckdosen gesichert aufladen können.

## weitere Lademöglichkeiten Rad

- Kloster Seeon  
Klosterweg 1, 83370 Seeon
- Camba Brauerei-Gaststätte  
Mühlweg 1a, 83376 Truchtlaching

## Fahrradreparaturwerkstatt



- Bikes and more  
Am Seefeld 4, 83358 Seebruck  
Tel. 08667 876855, [www.bikes-and-more.net](http://www.bikes-and-more.net)

## Fahrradverleih



- Bikes and more (auch E-Bikes)  
Am Seefeld 4, 83358 Seebruck  
Tel. 08667 876855, [www.bikes-and-more.net](http://www.bikes-and-more.net)
- Seehotel Wassermann (auch E-Bikes)  
Ludwig-Thoma-Str.1, 83358 Seebruck  
Tel. 08667 8710, [www.seehotel-wassermann.de](http://www.seehotel-wassermann.de)
- Chiemsee Kaufmann (auch E-Bikes)  
Haushofer Str. 1, 83358 Seebruck  
Tel. 08051 7777, [www.radlverleih-chiemsee.de](http://www.radlverleih-chiemsee.de)

## Fahrrad-Parkplatz



- an der Taverna neben dem Römermuseum nicht überdacht

## Fahrradgarage



- am Parkplatz am Ortsausgang Richtg. Chieming ganzjährig mit Münzpfandsystem

## Rastplatz mit Picknickmöglichkeit



- am Seeparkplatz in Esbaum nur Bänke
- Hafen Seebruck, südlicher Uferbereich nur Bänke
- Keltengehöft in Stöffling  
Tisch mit zwei Bänken



Seebruck am Chiemsee - Naturbeobachtungsturm im Kurpark

## Naturbeobachtungsstation



- Naturbeobachtungsturm im Kurpark an der Römerstraße ganzjährig geführte Vogelbeobachtungen (kostenlos)

## Aussichtspunkt



- Fußgängerpromenade am Seeufer Traunsteiner Straße, östlich der Alzbrücke

## nächste CRW-Infotafeln



- Richtung Süden (Gemeinde Chieming): am Café Sonnendeck (neben Minigolfplatz)
- Richtung Westen (Gemeinde Gstadt): Am Hofanger

## Rettungstreffpunkte



Rettungstreffpunkte sind eindeutig mit einer Positionsnummer festgelegte Treffpunkte für die Rettungsdienste und die Kontaktperson am Unfallort. Die Rettungstreffpunkte sind mit wenigen Ausnahmen so angelegt, dass sie möglichst ganzjährig bei jeder Witterung mit Rettungsfahrzeugen erreicht werden können.

[www.chiemseeagenda.de/rettungstreffpunkte](http://www.chiemseeagenda.de/rettungstreffpunkte)

## Informationen zum Chiemsee Rund- und Radweg



Der Chiemsee Rund- und Radweg wird von den Chiemsee Gemeinden stetig für Sie optimiert.

Aktuelle Informationen unter:

[www.rundundradweg.de](http://www.rundundradweg.de)

## Tourist Information

## Seeon-Seebruck-Truchtlaching



Römerstraße 10, 83358 Seebruck

Tel. 08667 7139

Sommersaison: Mo. bis Fr. von 9 - 18 Uhr

Sa. von 9 - 14 Uhr, So. von 10 - 12 Uhr

Übrige Zeit: Mo. bis Do. von 9 - 12 Uhr und

14 - 17 Uhr, Fr. von 9 - 12 Uhr

[www.seeon-seebruck.de](http://www.seeon-seebruck.de)



Leader-Arbeitsgruppe  
Chiemgauer-Seenplatte



Gefördert durch das Bayerische Staatsministerium für Ernährung, Landwirtschaft und Forsten und den Europäischen Landwirtschaftsfonds für die Entwicklung des ländlichen Raums (ELER)

