

Hinweise zu notwendigen Aktualisierungen senden Sie bitte an eine dieser Adressen:

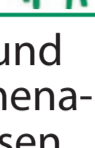
- info@auv-chiemsee.de
- urlaub@chiemsee-chiemgau.info
- info@chiemsee-alpenland.de



Chiemsee Rundweg

Der Rundweg ist ein kombinierter Weg für Fußgänger und Genussradler. Er erfordert gegenseitige Rücksichtnahme! Länge: 58 km

Fußgänger Promenade



Einzelne Abschnitte am Chiemsee Rund- und Chiemsee Radweg sind als Erholungspromenaden vornehmlich für Fußgänger ausgewiesen.



Aussichtspunkt hoch überm See in Stöttham mit erhöhtem Blick

Rathaus Chieming



Hauptstraße 20, 83339 Chieming
Tel. 08664 98860

www.gemeinde-chieming.de

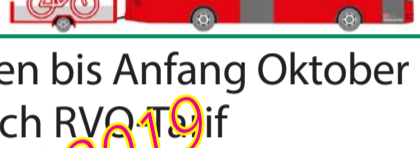
Radfreundliche Betriebe



Adressen von radfreundlichen Gastgebern erhalten Sie in der Tourist Info.

Chiemseeringlinie

Fahrrad-Mitnahme



- fährt täglich von Pfingsten bis Anfang Oktober
- Fahrscheinsortiment nach RVO Tarif
- Einheimische der Ringbusgemeinden erhalten ermäßigten Fahrschein im Bus
- mit Kurkarte der Ringbusgemeinden kostenlos
- Fahrradkarte erforderlich, auch für Kur- und Gästekarteneinhaber

www.chiemseeringlinie.de

Oberbayernbus - RVO

Fahrrad-Mitnahme



In den Bussen der Prientalinie (RVO 9502, Felden/Bernau - Sachrang) und der Achentallinie (RVO 9505, Prien - Reit im Winkl bzw. RVO 9509, Traunstein - Reit im Winkl) ist begrenzte Fahrradmitnahme – nach vorheriger telefonischer Anmeldung – möglich.

www.rvo-bus.de

Chiemsee Schifffahrt



Aktuelle Fahrpläne & weitere Informationen:

www.chiemsee-schifffahrt.de

- Die Mitnahme von Fahrrädern ist nicht auf allen Schiffen und nur im begrenztem Umfang möglich. Deshalb übernimmt die Chiemsee-Schifffahrt **keine Gewähr für die Fahrradbeförderung.**
- Das Radfahren ist auf den Inseln nicht gestattet.


DB / Meridian

Fahrrad-Mitnahme



Bahnhöfe in **Übersee, Bernau, Prien** und **Bad Endorf**. Für den Fahrradtransport ist ein Rad-Fahrschein zu lösen; ein Anspruch auf Mitnahme besteht nicht.

Fahrrad-Abholservice

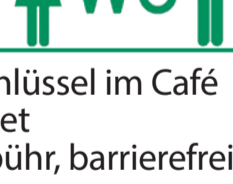


- Taxi Hans
Stötthamer Str. 17, 83339 Chieming, www.taxi-hans.de
Tel. 08664 985900, Handy 0160 8131826
auch behindertengerechter Transport von Rollstuhlfahrern
- Einige Verleiher bieten einen Abholservice für ihre Fahrräder an.

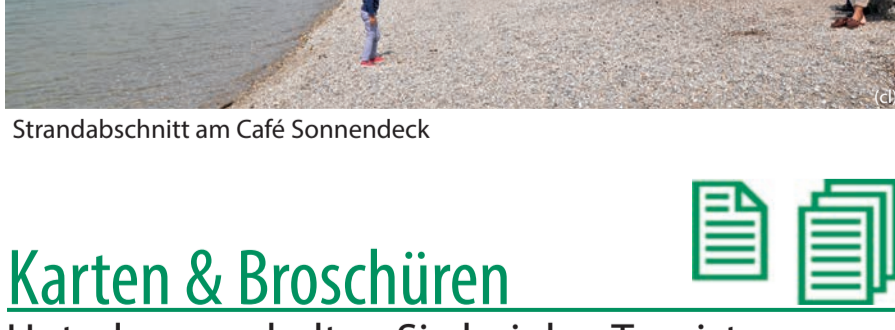


Liegewiese am Kiosk „Café MoKa“ an der Mutter-Kind-Klinik

öffentliche Toiletten

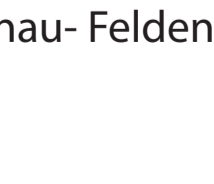


- Haus am See am Dampfersteg Schlüssel im Café ganzjährig täglich von 10 - 18 Uhr geöffnet
saisonal erweit. Öffnungszeiten, keine Gebühr, barrierefrei
- am Kiosk "Café MoKa" bei der Mutter-Kind-Klinik Chiemseering 1, keine Gebühr, barrierefrei
von Mai bis September täglich von 9 - 19 Uhr geöffnet, witterungsbedingte Schließung möglich!
- am Café Sonnendeck Grabenstätter Str. 14, keine Gebühr, barrierefrei
vom 15.04. bis 15.10. täglich von 9 - 19 Uhr geöffnet, witterungsbedingte Schließung möglich!
- am Rathaus Hauptstr. 20, keine Gebühr, barrierefrei
ganzjährig 24 Stunden täglich geöffnet
- am Segelhafen vor Café Sonnendeck - von Grabenstatt kommend
von Mai bis Sept. täglich von ca. 8.30 - ca. 21 Uhr geöffnet - nur bei Badewetter, keine Gebühr

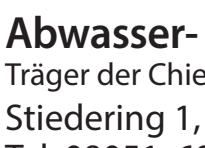


Strandabschnitt am Café Sonnendeck

Karten & Broschüren



Unterlagen erhalten Sie bei den Tourist-Informationen am See oder bei den Tourismusverbänden mit Sitz in Bernau- Felden und Traunstein.



www.chiemseeagenda.de
www.naturerlebnis-chiemsee.de

Abwasser- und Umweltverband Chiemsee (AUV)

Träger der Chiemseeagenda
Stiedering 1, 83253 Rimsting,
Tel. 08051 6901 10, info@auv-chiemsee.de

Kartengrundlage
Kartenergänzungen
Basisdaten in Seitenleisten

Kartografischer Verlag Huber
Chiemseeagenda
Chiemseeagenda

Stand: Februar 2020

ortsspezifische Angaben
in Seitenleisten

Tourist Information Chieming
Stand: Februar 2020



Chiemsee Radweg

Der Chiemsee Radweg steht allen Radfahrern, auch sportlichen Radlern und e-Bikern zur Verfügung und weist wunderbare Panoramaabschnitte auf.

Länge: 59 km

Rad-Servicestationen mit öffentlicher E-Radtankstelle



- Seebruck an der Taverna im Gebäude des Römermuseums
- Übersee-Feldwies beim „Parker Café & Bar“ im Chiemseepark
- Bernau-Felden im Chiemseepark
- Prien-Stock im Hafengelände
- Rimsting am Kiosk in der Strandanlage

Jede E-Radtankstelle verfügt über 6 Fächer, in denen Sie einen oder zwei Akkus an zwei 220-Volt-Steckdosen gesichert aufladen können.

weitere Lademöglichkeiten Rad

- Fahrradverleih Chieming, (Minigolfplatz)
Bei den Bädern 1, 83339 Chieming
Tel. 08664 927706, www.radlverleih-chiemsee.de
während der Öffnungszeiten, kostenlose Akku-Aufladung, Steckdose für Ihr eigenes Ladegerät vorhanden, Panasonic Ladesystem, Movelo-Akku-Tauschstation
- Tour-Me
Markstatt 2a, 83339 Chieming,
Tel. 08664 9280015, www.tour-me.info
während der Öffnungszeiten, kostenlose Akku-Aufladung, Steckdose für Ihr eigenes Ladegerät; Ladegeräte für diverse Systeme vorhanden



Fahrradreparaturwerkstatt

- Tour-Me
Markstatt 2a, 83339 Chieming

Fahrradverleih



- Tour-Me, auch E-Bikes
Markstatt 2a, 83339 Chieming
Verleih von barrierefreien Dreirädern
- Fahrradverleih Chieming (Minigolfplatz), E-Bikes
Bei den Bädern 1, 83339 Chieming

Fahrrad-Parkplatz



- an der Infovitrine neben Café Sonnendeck
Grabenstätter Str. 14, nicht überdacht
- am Kiosk „Café MoKa“ bei der Mutter-Kind-Klinik
Chiemseering 1, nicht überdacht
- neben Café ElSeria
Hauptstraße 30, nicht überdacht

Rastplatz mit Picknickmöglichkeit




- am Obst- und Bienenlehrpfad
Markstatt (Zugang vom Parkplatz am Dampfersteg)
- am Badestrand Arlaching, mit Grillmöglichkeit
bei der Strassenunterführung zum Campingplatz

Naturbeobachtungsstation



- Naturbeobachtungsplattform Chieming
Chiemseering, in der Nähe der Mutter-Kind-Klinik,
Aussichtsplattform mit Spektiv, barrierefrei,
geführte Vogelbeobachtungen (kostenlos)



Sonnenuntergang an der Naturbeobachtungsplattform Chieming

Aussichtspunkt



- Naturbeobachtungsplattform Chieming
Chiemseering, in der Nähe der Mutter-Kind-Klinik,
Aussichtsplattform mit Spektiv, barrierefrei
- Romantik-Ausblick Oberhochstätt
kurz nach Oberhochstätt in nördlicher Richtung

nächste CRW-Infotafeln



- Richtung Süden (Gemeinde Grabenstätt):
Am Marktplatz
- Richtung Norden (Gemeinde Seebruck):
am Parkplatz am Ortseingang

Rettungstreffpunkte



Rettungstreffpunkte sind eindeutig mit einer Positionsnummer festgelegte Treffpunkte für die Rettungsdienste und die Kontaktperson am Unfallort. Die Rettungstreffpunkte sind mit wenigen Ausnahmen so angelegt, dass sie möglichst ganzjährig bei jeder Witterung mit Rettungsfahrzeugen erreicht werden können.

www.chiemseeagenda.de/rettungstreffpunkte

Informationen zum Chiemsee Rund- und Radweg



Der Chiemsee Rund- und Radweg wird von den Chiemsee Gemeinden stetig für Sie optimiert.

Aktuelle Informationen unter:

www.rundundradweg.de

Tourist Information Chieming



Hauptstr. 20 b, 83339 Chieming

Tel. 08664 988647

ganzjährig Mo. bis Do. 9 – 12 + 14 - 17 Uhr

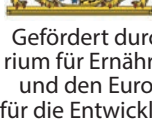
Fr. 9 - 12 Uhr

saisonal zusätzliche Öffnungszeiten

www.chieming.de



Leader-Arbeitsgruppe
Chiemgauer-Seenplatte



Gefördert durch das Bayerische Staatsministerium für Ernährung, Landwirtschaft und Forsten und den Europäischen Landwirtschaftsfonds für die Entwicklung des ländlichen Raums (ELER)

