



Chiemsee Radweg

Der Chiemsee Radweg steht allen Radfahrern, auch sportlichen Radlern und e-Bikern zur Verfügung und weist wunderbare Panoramaabschnitte auf. Länge: 59 km



Rad-Servicestation und E-Rad Tankstelle am Römermuseum in Seebuck

Rad-Servicestationen mit öffentlicher E-Radtankstelle



- Seebuck an der Taverna im Gebäude des Römermuseums
- Übersee-Feldwies beim „Parker Café & Bar“ im Chiemseepark
- Bernau-Felden im Chiemseepark
- Prien-Stock im Hafengelände
- Rimsting am Kiosk in der Strandanlage

Jede E-Radtankstelle verfügt über 6 Fächer, in denen Sie einen oder zwei Akkus an zwei 220-Volt-Steckdosen gesichert aufladen können.

Rund ums Rad



Aktuelle Fahrradverleihe, Werkstätten, Schlauchautomaten und weitere Lademöglichkeiten finden Sie auf:

www.seeon-seebuck.de/radfahren

Aussichtspunkt



- Fußgängerpromenade am Seeufer Traunsteiner Straße, östlich der Alzbrücke

Naturbeobachtungsstation



- Beobachtungsturm im Kurpark an der Römerstraße ganzjährig geführte Vogelbeobachtungen (kostenlos)

Rastplatz mit Picknickmöglichkeit

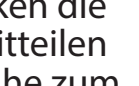


- am Seeparkplatz in Esbaum nur Bänke
- Hafen Seebuck, südlicher Uferbereich nur Bänke
- Keltengehöft in Stöffling Tisch mit zwei Bänken



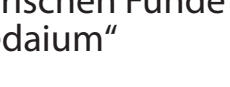
Heinrich Kirchner Plastiken „Bild des Hoffens“ am Kloster Seeon

Heinrich Kirchner Galerie



Da stehen sie, die Figuren von Prof. Heinrich Kirchner mitten in der Landschaft - recken die Arme in die Höhe als wollten sie uns mitteilen - seht und genießt! In unmittelbarer Nähe zum Römermuseum Seebuck werden die Werke des Künstlers Heinrich Kirchner präsentiert.

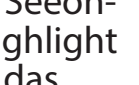
Römermuseum Bedaium



Geschichte entdecken ...

Die im Laufe der Jahrzehnte in Seebuck und Umgebung ausgegrabenen historischen Funde sind heute im Römermuseum „Bedaium“ ausgestellt.

Archäologischer Rundweg & Heinrich Kirchner Skulpturenweg



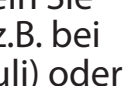
Entdecken Sie auf ca. 27 km bzw. 20 km über verschiedene Stationen die Region um Seeon-Seebruck-Truchtlaching. Besonderes Highlight auf dem Archäologischen Rundweg ist das rekonstruierte Keltengehöft in Stöffling.



Eingangstor zum Keltengehöft in Stöffling

Erlebnisse & Veranstaltungen

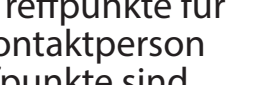
Seeon-Seebruck-Truchtlaching



Von Frühling bis Herbst dürfen Sie sich auf wöchentliche Veranstaltungen in Seeon-Seebruck-Truchtlaching freuen. Sammeln Sie Ihre individuellen Glücksmomente ob z.B. bei unseren beliebten Alzfloßfahrten (ab Juli) oder geführten Rad- und Wandertouren.

www.seeon-seebuck.de

Rettungstreffpunkte




Rettungstreffpunkte sind eindeutig mit einer Positionsnummer festgelegte Treffpunkte für die Rettungsdienste und die Kontaktperson am Unfallort. Die Rettungstreffpunkte sind mit wenigen Ausnahmen so angelegt, dass sie möglichst ganzjährig bei jeder Witterung mit Rettungsfahrzeugen erreicht werden können.

www.chiemseeagenda.de/rettungstreffpunkte

BÜRGERBUS CHIEMSEE

Amerang - Prien - Amerang RVO 9480
Die Kapazität ist auf 8 Sitze begrenzt!

www.buergerbus-chiemsee.de



Seebuck am Chiemsee – ein Quartier für Segler

Rathaus

Seeon-Seebruck



Römerstraße 10, 83358 Seebuck
Tel. 08667 8885 0

www.seeon-seebuck.de

Tourist Information

Seeon-Seebruck-Truchtlaching



Römerstraße 10, 83358 Seebuck
Tel. 08667 7139

www.seeon-seebuck.de

Chiemgau Tourismus



Tourismusverband für den Landkreis Traunstein
Haslacher Str. 30, 83278 Traunstein
Tel. 0861 9095900

www.chiemsee-chiemgau.de

Chiemsee-Alpenland

Tourismus



Tourismusverband für die Stadt und den Landkreis Rosenheim
Buchungs- und Informationscenter
Felden 10, 83233 Bernau am Chiemsee
Tel. 08051 965550

www.chiemsee-alpenland.de

Fotos: (cl) Claus Linke; (gs) Günter Standl; (mz) Mathias Zierys;

TI Seeon-Seebruck