



Chiemsee Radweg

Der Chiemsee Radweg steht allen Radfahrern, auch sportlichen Radlern und e-Bikern zur Verfügung und weist wunderbare Panoramaabschnitte auf. Länge: 59 km



Rad-Service station und E-Rad Tankstelle am Römermuseum in Seebuck


Rad-Service stationen mit öffentlicher E-Rad Tankstelle



- Seebuck an der Taverna im Gebäude des Römermuseums
- Übersee-Feldwies beim „Parker Café & Bar“ im Chiemseepark
- Bernau-Felden im Chiemseepark
- Prien-Stock im Hafengelände
- Rimsting am Kiosk in der Strandanlage

Jede E-Rad Tankstelle verfügt über 6 Fächer, in denen Sie einen oder zwei Akkus an zwei 220-Volt-Steckdosen gesichert aufladen können.

Rund ums Rad



Aktuelle Fahrradverleihe, Werkstätten, Schlauchautomaten und weitere Lademöglichkeiten finden Sie auf:

www.chiemsee-alpenland.de/radfahren

Aussichtspunkt



- Naturbeobachtungsplattform Chieming Chiemseering, in der Nähe der Mutter-Kind-Klinik, Aussichtsplattform mit Spektiv, barrierefrei
- Romantik-Ausblick Oberhochstätt kurz nach Oberhochstätt in nördl. Richtung



Sonnenuntergang an der Naturbeobachtungsplattform Chieming

Naturbeobachtungsstation



- Naturbeobachtungsplattform Chieming Chiemseering, in der Nähe der Mutter-Kind-Klinik Aussichtsplattform mit Spektiv, barrierefrei geführte Vogelbeobachtungen (kostenlos)

Rastplatz mit Picknickmöglichkeit



- am Obst- und Bienenlehrpfad Markstatt (Zugang vom Parkplatz am Dampfersteg)
- am Badestrand Arlaching, mit Grillmöglichkeit bei der Strassenunterführung zum Campingplatz



Aussichtspunkt hoch überm See in Stöttham mit erhöhtem Blick

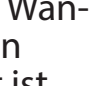
Historischer Dorfspaziergang



... startet am Heimathaus, wo man sich ein Bild über die frühe Siedlungsgeschichte Chiemings machen kann. Ab Mitte Juni bis September führt Chiemings Heimatpflger regelmäßig jeden Donnerstag um 10 Uhr durch das Dorf.

www.chieming.de/historischer-dorfspaziergang

Geführte Almwanderungen



Entdecken Sie unterschiedliche Alm- und Wanderwege mit geführten Wanderungen von Ende Mai bis Ende September! Treffpunkt ist immer dienstags um kurz vor 8 Uhr auf dem Parkplatz des Chieminger Schützenheims im Mitterweg 2a. Nähere Informationen unter:

www.chieming.de/veranstaltungskalender-1



Liegewiese am Kiosk „Café MoKa“ an der Mutter-Kind-Klinik

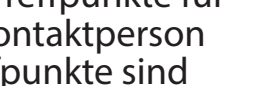
Veranstaltungen Chieming



Neben den vielen kleinen und feinen Veranstaltungsangeboten, die Sie am Chiemsee-Ostufer erleben können, finden Sie hier die absoluten Chieminger Veranstaltungshöhepunkte des Jahres.

www.chieming.de/veranstaltungen-in-chieming

Rettungstreffpunkte



Rettungstreffpunkte sind eindeutig mit einer Positionsnummer festgelegte Treffpunkte für die Rettungsdienste und die Kontaktperson am Unfallort. Die Rettungstreffpunkte sind mit wenigen Ausnahmen so angelegt, dass sie möglichst ganzjährig bei jeder Witterung mit Rettungsfahrzeugen erreicht werden können.

www.chiemseeagenda.de/rettungstreffpunkte



Strandabschnitt am Café Sonnendeck

Rathaus Gemeinde Chieming



Hauptstraße 20, 83339 Chieming

Tel. 08664 9886 0

www.gemeinde-chieming.de

Tourist Information Chieming



Hauptstr. 20 b, 83339 Chieming

Tel. 08664 988647

www.chieming.de

Chiemgau Tourismus



Tourismusverband für den Landkreis Traunstein

Haslacher Str. 30, 83278 Traunstein

Tel. 0861 9095900

www.chiemsee-chiemgau.de

Chiemsee-Alpenland Tourismus



Tourismusverband für die Stadt und den Landkreis Rosenheim

Buchungs- und Informationscenter

Felden 10, 83233 Bernau am Chiemsee

Tel. 08051 965550

www.chiemsee-alpenland.de

Fotos: (cl) Claus Linke; (sn) Sepp Niederbuchner; (TI_CH) TI Chieming