



Chiemsee Radweg

Der Chiemsee Radweg steht allen Radfahrern, auch sportlichen Radlern und e-Bikern zur Verfügung und weist wunderbare Panoramaabschnitte auf. Länge: 59 km



Servicesstation in Rimsting am Kiosk in der Strandanlage

Rad-Servicestationen mit öffentlicher E-Radtankstelle



- Sebruck an der Taverna im Gebäude des Römermuseums
- Übersee-Feldwies beim „Parker Café & Bar“ im Chiemseepark
- Bernau-Felden im Chiemseepark
- Prien-Stock im Hafengelände
- Rimsting am Kiosk in der Strandanlage

Jede E-Radtankstelle verfügt über 6 Fächer, in denen Sie einen oder zwei Akkus an zwei 220-Volt-Steckdosen gesichert aufladen können.

Rund ums Rad



Aktuelle Fahrradverleihe, Werkstätten, Schlauchautomaten und weitere Lademöglichkeiten finden Sie auf:

www.chiemsee-alpenland.de/radfahren



Kiosk in der Strandanlage an der Prienmündung

Rastplatz mit Picknickmöglichkeit



- Strandanlage an der Prienmündung
- Am Kapellenberg zwischen den beiden Abfahrten nach Sassau



Naturbeobachtungsstation „Hütte an der Prienmündung“ mit Informationstafeln

Naturbeobachtungsstation



- Hütte an der Prienmündung
Umweltpädagogische Station Rimsting in der Rimstinger Strandanlage, ganzjährig geführte Vogelbeobachtungen (kostenlos)

Aussichtspunkte




- Hütte an der Prienmündung
Aussichtsplattform mit Spektiv
- Am Kapellenberg
zwischen den beiden Abfahrten nach Sassau
- Aussichtsturm
auf der Ratzinger Höhe



Aussichtsturm auf der Ratzinger Höhe

Erlebnisweg Ratzinger Höhe

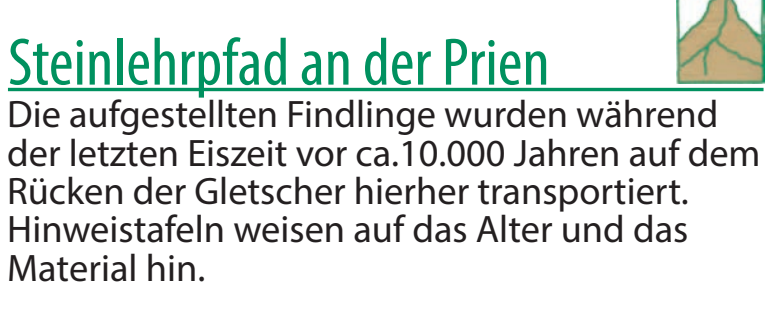


Auf rund 10 Kilometern Wanderstrecke führt der Weg vorbei an einer abwechslungsreichen Hügellandschaft mit überwältigenden Aussichten auf Seen und Berge.

Obst- und Kulturweg Ratzinger Höhe



Hügellandschaft mit alten Obstsorten und sehenswerten Kulturdenkmälern. Besonders empfehlenswert zu Erwandern im Frühling und im Herbst.



Findlinge am Steinlehrpfad entlang der Prien an der Mündung

Steinlehrpfad an der Prien



Die aufgestellten Findlinge wurden während der letzten Eiszeit vor ca. 10.000 Jahren auf dem Rücken der Gletscher hierher transportiert. Hinweistafeln weisen auf das Alter und das Material hin.

Veranstaltungen in Rimsting



Unsere Veranstaltungen finden Sie unter:

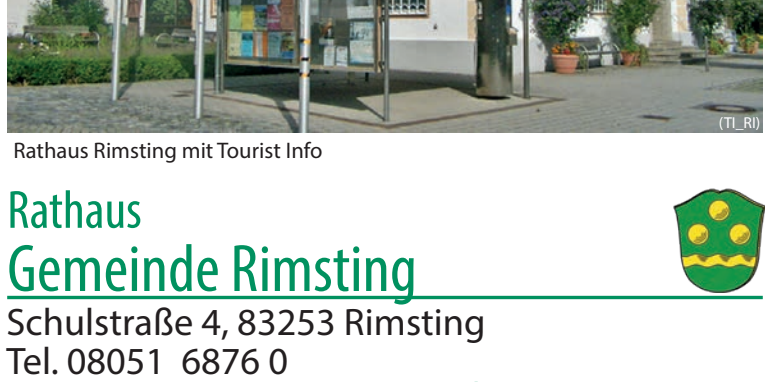
www.rimsting.de

Rettungstreffpunkte



Rettungstreffpunkte sind eindeutig mit einer Positionsnummer festgelegte Treffpunkte für die Rettungsdienste und die Kontaktperson am Unfallort. Die Rettungstreffpunkte sind mit wenigen Ausnahmen so angelegt, dass sie möglichst ganzjährig bei jeder Witterung mit Rettungsfahrzeugen erreicht werden können.

www.chiemseeagenda.de/rettungstreffpunkte



Rathaus Rimsting mit Tourist Info

Rathaus Gemeinde Rimsting



Schulstraße 4, 83253 Rimsting
Tel. 08051 6876 0

www.rimsting.de

Tourist Info Rimsting im Rathaus



Schulstr. 4, 83253 Rimsting
Tel. 08051 687621


www.rimsting.de

BÜRGERBUS CHIEMSEE

Amerang - Prien - Amerang RVO 9480

Die Kapazität ist auf 8 Sitze begrenzt!

www.buergerbus-chiemsee.de



Chiemsee-Alpenland Tourismus



Tourismusverband für die Stadt und den Landkreis Rosenheim

Buchungs- und Informationscenter

Felden 10, 83233 Bernau am Chiemsee

Tel. 08051 965550

www.chiemsee-alpenland.de

Fotos: (kh) Klaus Horack; (cl) Claus Linke; (TI_RI) Tourist Info Rimsting;

(jz) Johann Zimmermann