



Chiemsee Radweg

Der Chiemsee Radweg steht allen Radfahrern, auch sportlichen Radlern und e-Bikern zur Verfügung und weist wunderbare Panoramaabschnitte auf. Länge: 59 km



Rad-Servicestation und E-Rad Tankstelle am Römermuseum in Seebruck

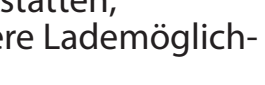
Rad-Servicestationen mit öffentlicher E-Radtankstelle



- Seebruck an der Taverna im Gebäude des Römermuseums
- Übersee-Feldwies beim „Parker Café & Bar“ im Chiemseepark
- Bernau-Felden im Chiemseepark
- Prien-Stock im Hafengelände
- Rimsting am Kiosk in der Strandanlage

Jede E-Radtankstelle verfügt über 6 Fächer, in denen Sie einen oder zwei Akkus an zwei 220-Volt-Steckdosen gesichert aufladen können.

Rund ums Rad




Aktuelle Fahrradverleihe, Werkstätten, Schlauchautomaten und weitere Lademöglichkeiten finden Sie auf:

www.chiemsee-alpenland.de/radfahren



Am Hofanger in Gstadt - mit Fraueninsel im Hintergrund

Rastplatz mit Picknickmöglichkeit



- im Hofangergelände langer Tisch mit zwei Bänken

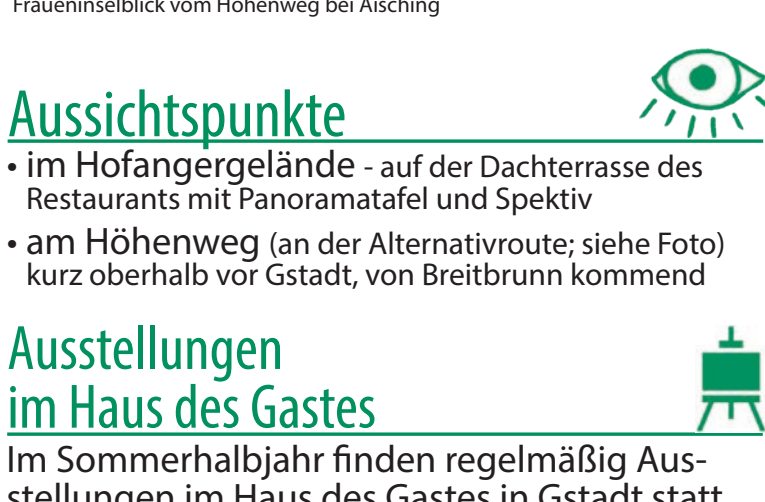


Aussicht vom Naturbeobachtungsturm Ganszipfel mit Blick auf die Fraueninsel

Naturbeobachtungsstation




- Beobachtungsturm Ganszipfel zwischen Gstadt und Breitbrunn am Chiemsee Rundweg, ganzjährig geführte Vogelbeobachtungen (kostenlos)



Fraueninsellblick vom Höhenweg bei Aisching

Aussichtspunkte



- im Hofangergelände - auf der Dachterrasse des Restaurants mit Panoramatafel und Spektiv
- am Höhenweg (an der Alternativroute; siehe Foto) kurz oberhalb vor Gstadt, von Breitbrunn kommend



Ausblick vom Haus des Gastes in Gstadt

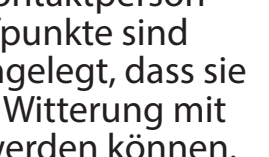
Veranstaltungen in Gstadt-Gollenshausen



Das ganze Jahr über finden in der Gemeinde Gstadt-Gollenshausen sowie in den umliegenden Orten verschiedene Veranstaltungen statt. Den aktuellen Veranstaltungskalender finden Sie unter:

www.gstadt.de/aktuelles/veranstaltungskalender

Rettungstreffpunkte

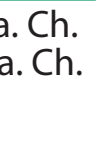


Rettungstreffpunkte sind eindeutig mit einer Positionsnummer festgelegte Treffpunkte für die Rettungsdienste und die Kontaktperson am Unfallort. Die Rettungstreffpunkte sind mit wenigen Ausnahmen so angelegt, dass sie möglichst ganzjährig bei jeder Witterung mit Rettungsfahrzeugen erreicht werden können.

www.chiemseeagenda.de/rettungstreffpunkte



Rathaus Gemeinde Gstadt-Gollenshausen



Mitgliedsgemeinde in der VG Breitbrunn a. Ch. Gollenshausener Str. 1, 83254 Breitbrunn a. Ch. Tel. 08054 9039 0

www.vg-breitbrunn.de

Tourist Information Gstadt - Gollenshausen



Seeplatz 5, 83257 Gstadt am Chiemsee Tel. 08054 442

www.gstadt.de

BÜRGERBUS CHIEMSEE

Amerang - Prien - Amerang RVO 9480 Die Kapazität ist auf 8 Sitze begrenzt!

www.buergerbus-chiemsee.de



Chiemsee-Alpenland Tourismus



Tourismusverband für die Stadt und den Landkreis Rosenheim

Buchungs- und Informationscenter Felden 10, 83233 Bernau am Chiemsee Tel. 08051 965550

www.chiemsee-alpenland.de

Fotos: (cl) Claus Linke; (TI_GS) Tourist Information Gstadt; (jz) Johann Zimmermann