

Hinweise zu notwendigen Aktualisierungen senden Sie bitte an eine dieser Adressen:

- info@auv-chiemsee.de
- urlaub@chiemsee-chiemgau.info
- info@chiemsee-alpenland.de



Chiemsee Rundweg

Der Rundweg ist ein kombinierter Weg für Fußgänger und Genussradler. Er erfordert gegenseitige Rücksichtnahme! Länge: 58 km

Fußgänger Promenade



Einzelne Abschnitte am Chiemsee Rund- und Chiemsee Radweg sind als Erholungspromenaden vornehmlich für Fußgänger ausgewiesen.



Rathaus Rimsting mit Tourist Info

Rathaus Rimsting



Schulstraße 4, 83253 Rimsting

Tel. 08051 6876 0

www.rimsting.de

Radfreundliche Betriebe



- Landhotel beim Has'n
Endorfer Straße 27, 83253 Rimsting
Tel. 08051 609590, www.hotel-zur-sonne.de
- Hotel zur Sonne
Endorfer Straße 1, 83253 Rimsting
Tel. 08051 2053, www.landhotelbeimhasn.de
- Weitere Adressen von radfreundlichen Gastgebern erhalten Sie in der Tourist Info.

Chiemseeringlinie

Fahrrad-Mitnahme



- fährt täglich von Pfingsten bis Anfang Oktober
- Fahrscheinsortiment nach RVO Tarif
- Einheimische der Ringbusgemeinden erhalten ermäßigten Fahrpreis im Bus
- mit Kurkarte der Ringbusgemeinden kostenlos
- Fahrradkarte erforderlich, auch für Kur- und Gästekarteneinhaber

noch Stand 2019

www.chiemseeringlinie.de

Oberbayernbus - RVO

Fahrrad-Mitnahme



In den Bussen der Prientalinie (RVO 9502, Felden/Bernau - Sachrang) und der Achantallinie (RVO 9505, Prien - Reit im Winkl bzw. RVO 9509, Traunstein - Reit im Winkl) ist begrenzte Fahrradmitnahme – nach vorheriger telefonischer Anmeldung – möglich.

www.rvo-bus.de

Chiemsee Schifffahrt



Aktuelle Fahrpläne & weitere Informationen:

www.chiemsee-schifffahrt.de

- Die Mitnahme von Fahrrädern ist nicht auf allen Schiffen und nur im begrenztem Umfang möglich. Deshalb übernimmt die Chiemsee-Schifffahrt **keine Gewähr für die Fahrradbeförderung.**
- Das Radfahren ist auf den Inseln nicht gestattet.

DB / Meridian

Fahrrad-Mitnahme



Bahnhöfe in **Übersee, Bernau, Prien** und **Bad Endorf**. Für den Fahrradtransport ist ein Radfahrkarte zu lösen; ein Anspruch auf Mitnahme besteht nicht.



Findlinge am Steinlehrpfad entlang der Prien an der Mündung

Fahrrad-Abholservice



- Taxi Hans
Stötthamer Str. 17, 83339 Chieming, www.taxi-hans.de
Tel. 08664 985900, Handy 0160 8131826
auch behindertengerechter Transport von Rollstuhlfahrern
- Einige Verleiher bieten einen Abholservice für ihre Fahrräder an.

öffentliche Toiletten




- Rathaus Rimsting mit Tourist Info
Schulstraße 4, 83253 Rimsting
geöffnet wie Tourist Info, keine Gebühr
- Strandbad an der Prienmündung, am Kiosk
geöffnet wie der Kiosk:
in den Sommermonaten täglich von 10:00 - 23:00 Uhr
(geschlossen bei schlechtem Wetter), keine Gebühr

Karten & Broschüren



Unterlagen erhalten Sie bei den Touristinformationen am See oder bei den Tourismusverbänden mit Sitz in Bernau- Felden und Traunstein.



Schafwaschener Winkel mit der Hütte an der Prienmündung



www.chiemseeagenda.de

www.naturerlebnis-chiemsee.de

Abwasser- und Umweltverband Chiemsee (AUV)

Träger der Chiemseeagenda

Stiedering 1, 83253 Rimsting,

Tel. 08051 6901 10, info@auv-chiemsee.de

Kartengrundlage Kartografischer Verlag Huber
Kartenergänzungen Chiemseeagenda
Basisdaten in Seitenleisten Chiemseeagenda
Stand: Februar 2020
ortsspezifische Angaben Tourist-Info
in Seitenleisten Rimsting (im Rathaus)
Stand: Februar 2020



Chiemsee Radweg

Der Chiemsee Radweg steht allen Radfahrern, auch sportlichen Radlern und e-Bikern zur Verfügung und weist wunderbare Panoramaabschnitte auf. Länge: 59 km



Servicesstation in Rimsting am Kiosk in der Strandanlage

Rad-Servicestationen mit öffentlicher E-Radtankstelle



- Seebruck an der Taverna im Gebäude des Römermuseums
- Übersee-Feldwies beim „Parker Café & Bar“ im Chiemseepark
- Bernau-Felden im Chiemseepark
- Prien-Stock im Hafengelände
- Rimsting am Kiosk in der Strandanlage

Jede E-Radtankstelle verfügt über 6 Fächer, in denen Sie einen oder zwei Akkus an zwei 220-Volt-Steckdosen gesichert aufladen können.

Fahrrad-Parkplatz



- Rimstinger Strandanlage in der Nähe des Kiosk, Servicestation, nicht überdacht

Rastplatz mit Picknickmöglichkeit




- Strandanlage an der Prienmündung
- Am Kapellenberg zwischen den beiden Abfahrten nach Sassau

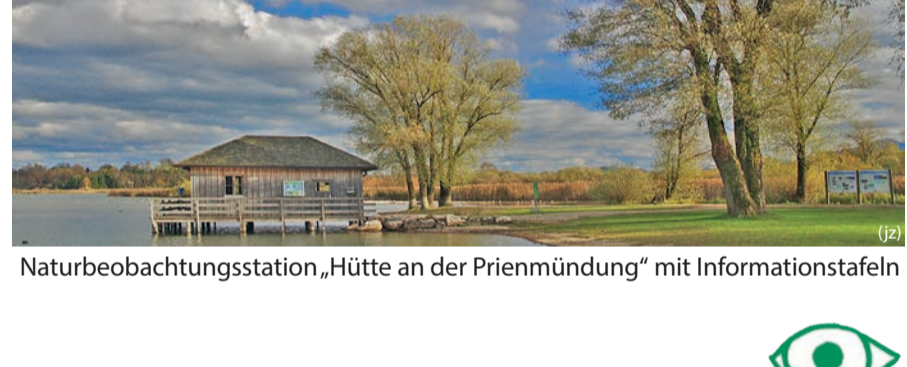


Kiosk in der Strandanlage an der Prienmündung

Naturbeobachtungsstation



- Hütte an der Prienmündung Umweltpädagogische Station Rimsting in der Rimstinger Strandanlage, ganzjährig geführte Vogelbeobachtungen (kostenlos)




Naturbeobachtungsstation „Hütte an der Prienmündung“ mit Informationstafeln

Aussichtspunkt



- Hütte an der Prienmündung Aussichtsplattform mit Spektiv
- Am Kapellenberg zwischen den beiden Abfahrten nach Sassau
- Aussichtsturm auf der Ratzinger Höhe



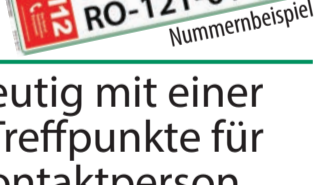
Aussichtsturm auf der Ratzinger Höhe

nächste CRW-Infotafeln



- Richtung Süden (Gemeinde Prien a.Ch.): im Hafengelände Prien-Stock
- Richtung Osten (Gemeinde Breitbrunn): am Parkplatz am Ortseingang

Rettungstreffpunkte



Rettungstreffpunkte sind eindeutig mit einer Positionsnummer festgelegte Treffpunkte für die Rettungsdienste und die Kontaktperson am Unfallort. Die Rettungstreffpunkte sind mit wenigen Ausnahmen so angelegt, dass sie möglichst ganzjährig bei jeder Witterung mit Rettungsfahrzeugen erreicht werden können.

www.chiemseeagenda.de/rettungstreffpunkte

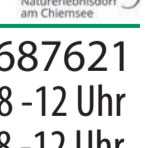
Informationen zum Chiemsee Rund- und Radweg



Der Chiemsee Rund- und Radweg wird von den Chiemsee Gemeinden stetig für Sie optimiert. Aktuelle Informationen unter:

www.rundundradweg.de

Tourist-Info Rimsting im Rathaus



Schulstr. 4, 83253 Rimsting, Tel. 08051 687621
Okt. - Mai: Mo, Mi, Do 8 -12 + 14 -16 Uhr und Di, Fr 8 -12 Uhr
Juni: Mo, Mi, Do, Fr 8 -12 + 14 -17 Uhr und Di 8 -12 Uhr
Juli: Mo - Fr 8:30 -12 + 13:30 -18 Uhr
August: Mo - Fr 8:30 -12 + 13:30 -18 Uhr und Sa 10 -12 Uhr
Sept.: Mo, Mi, Do, Fr 8 -12 + 14 -17 Uhr und Di 8 -12 Uhr

www.rimsting.de

BÜRGERBUS CHIEMSEE

Amerang - Prien - Amerang RVO 9480
Die Kapazität ist auf 8 Sitze begrenzt!



Leader-Arbeitsgruppe Chiemgauer-Seenplatte



Gefördert durch das Bayerische Staatsministerium für Ernährung, Landwirtschaft und Forsten und den Europäischen Landwirtschaftsfonds für die Entwicklung des ländlichen Raums (ELER)

