

Hinweise zu notwendigen Aktualisierungen senden Sie bitte an eine dieser Adressen:

- info@auv-chiemsee.de
- urlaub@chiemsee-chiemgau.info
- info@chiemsee-alpenland.de



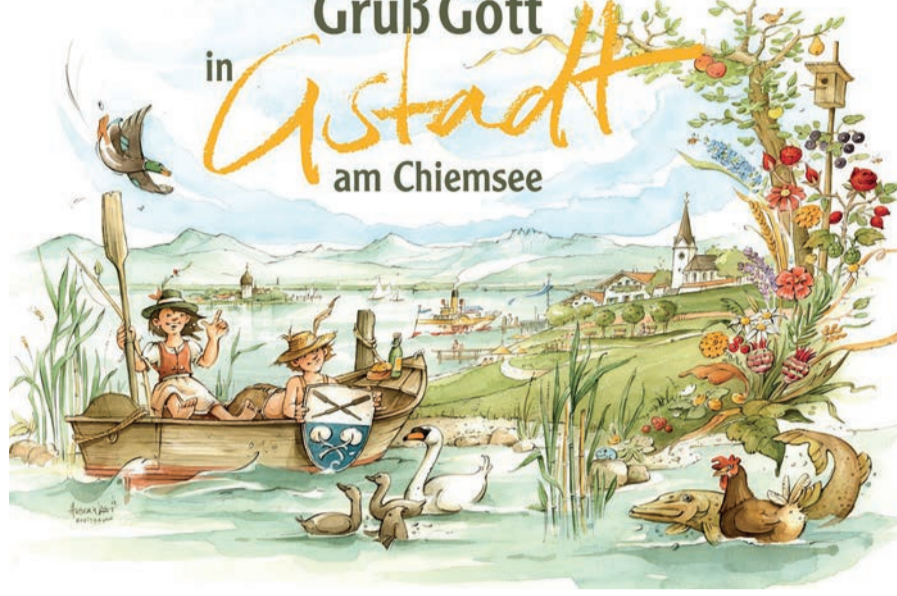
Chiemsee Rundweg

Der Rundweg ist ein kombinierter Weg für Fußgänger und Genussradler. Er erfordert gegenseitige Rücksichtnahme! Länge: 58 km

Fußgänger Promenade



Einzelne Abschnitte am Chiemsee Rund- und Chiemsee Radweg sind als Erholungspromenaden vornehmlich für Fußgänger ausgewiesen.



Gemeinde Gstadt



Mitgliedsgemeinde in der VG Breitbrunn a. Ch.
Gollenshausener Str. 1, 83254 Breitbrunn a. Ch.
Tel. 08054 9039 0

www.vg-breitbrunn.de

Radfreundliche Betriebe



- Adressen von radfreundlichen Gastgebern erhalten Sie in der Tourist Info.

Chiemseeringlinie

Fahrrad-Mitnahme



- fährt täglich von Pfingsten bis Anfang Oktober
- Fahrscheinsortiment nach RVO Tarif
- Einheimische der Ringbusgemeinden erhalten ermäßigten Fahrtschein im Bus
- mit Kurkarte der Ringbusgemeinden kostenlos
- Fahrradkarte erforderlich, auch für Kur- und Gästekarteneinhaber

www.chiemseeringlinie.de

Oberbayernbus - RVO

Fahrrad-Mitnahme



In den Bussen der Prientalinie (RVO 9502, Felden/Bernau - Sachrang) und der Achantallinie (RVO 9505, Prien - Reit im Winkl bzw. RVO 9509, Traunstein - Reit im Winkl) ist begrenzte Fahrradmitnahme – nach vorheriger telefonischer Anmeldung – möglich.

www.rvo-bus.de

Chiemsee Schifffahrt



Aktuelle Fahrpläne & weitere Informationen:

www.chiemsee-schifffahrt.de

- Die Mitnahme von Fahrrädern ist nicht auf allen Schiffen und nur im begrenztem Umfang möglich. Deshalb übernimmt die Chiemsee-Schifffahrt **keine Gewähr für die Fahrradbeförderung.**
- Das Radfahren ist auf den Inseln nicht gestattet.

DB / Meridian

Fahrrad-Mitnahme



Bahnhöfe in **Übersee, Bernau, Prien** und **Bad Endorf**. Für den Fahrradtransport ist ein Radfahrtschein zu lösen; ein Anspruch auf Mitnahme besteht nicht.



Radln auf dem Chiemsee Rundweg

Fahrrad-Abholservice



- Taxi Hans
Stötthamer Str. 17, 83339 Chieming, www.taxi-hans.de
Tel. 08664 985900, Handy 0160 8131826
auch behindertengerechter Transport von Rollstuhlfahrern
- Einige Verleiher bieten einen Abholservice für ihre Fahrräder an.

öffentliche Toiletten



- Im Haus des Gastes
täglich geöffnet von 7 - 22 Uhr, kostenlos
Schlüssel für Behindertentoilette in der Touristinfo
- Beim Restaurant im Naturpark Hofanger
geöffnet während der Restaurant-Öffnungszeiten
kostenlos

Karten & Broschüren



Unterlagen erhalten Sie bei den Touristinformationen am See oder bei den Tourismusverbänden mit Sitz in Bernau- Felden und Traunstein.



Am Hofanger in Gstadt - mit Fraueninsel im Hintergrund



www.chiemseeagenda.de

www.naturerlebnis-chiemsee.de

Abwasser- und Umweltverband Chiemsee (AUV)

Träger der Chiemseeagenda

Stiedering 1, 83253 Rimsting,

Tel. 08051 6901 10, info@auv-chiemsee.de

Kartengrundlage Kartografischer Verlag Huber
Kartenergänzungen Chiemseeagenda
Basisdaten in Seitenleisten Chiemseeagenda
Stand: Februar 2020

ortsspezifische Angaben Tourist-Information
in Seitenleisten Gstadt-Gollenshausen
Stand: Februar 2020



Chiemsee Radweg

Der Chiemsee Radweg steht allen Radfahrern, auch sportlichen Radlern und e-Bikern zur Verfügung und weist wunderbare Panoramaabschnitte auf.

Länge: 59 km



Rad-Service und E-Radtankstelle am Römermuseum in Seebuck

Rad-Servicestationen mit öffentlicher E-Radtankstelle



- Seebuck an der Taverna im Gebäude des Römermuseums
- Übersee-Feldwies beim „Parker Café & Bar“ im Chiemseepark
- Bernau-Felden im Chiemseepark
- Prien-Stock im Hafengelände
- Rimsting am Kiosk in der Strandanlage

Jede E-Radtankstelle verfügt über 6 Fächer, in denen Sie einen oder zwei Akkus an zwei 220-Volt-Steckdosen gesichert aufladen können.



Fahrradverleih

- Peter Reichl, auch E-Bikes
Breitbrunner Str. 8, 83257 Gstadt am Chiemsee
Handy 0176 57912881, www.chiemsee-surfcenter.de

Fahrrad-Parkplatz




- am Haus des Gastes - Touristinfo Gstadt
Seeplatz 5, 83257 Gstadt am Chiemsee, nicht überdacht

Rastplatz mit Picknickmöglichkeit



- im Hofangergelände
langer Tisch mit zwei Bänken

Naturbeobachtungsstation



- Beobachtungsturm Ganszipfel
zwischen Gstadt und Breitbrunn am Chiemsee Rundweg,
ganzjährig geführte Vogelbeobachtungen (kostenlos)



Aussicht vom Naturbeobachtungsturm Ganszipfel mit Blick auf die Fraueninsel

Aussichtspunkt

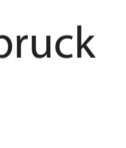


- im Hofangergelände
auf der Dachterrasse des Restaurants (siehe Foto)
mit Panoramatafel und Spektiv
- am Höhenweg (Alternativroute)
kurz oberhalb vor Gstadt, von Breitbrunn kommend



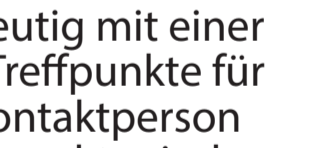
Fraueninselblick vom Höhenweg bei Aisching

nächste CRW-Infotafeln



- Richtung Norden (Gemeinde Seebuck):
am Restaurant-Café Malerwinkel in Seebuck
- Richtung Südwesten (Gemeinde Breitbrunn):
im Seglerhafen Breitbrunn

Rettungstreffpunkte



Rettungstreffpunkte sind eindeutig mit einer Positionsnummer festgelegte Treffpunkte für die Rettungsdienste und die Kontaktperson am Unfallort. Die Rettungstreffpunkte sind mit wenigen Ausnahmen so angelegt, dass sie möglichst ganzjährig bei jeder Witterung mit Rettungsfahrzeugen erreicht werden können.

www.chiemseeagenda.de/rettungstreffpunkte

Informationen zum Chiemsee Rund- und Radweg



Der Chiemsee Rund- und Radweg wird von den Chiemsee Gemeinden stetig für Sie optimiert. Aktuelle Informationen unter:

www.rundundradweg.de

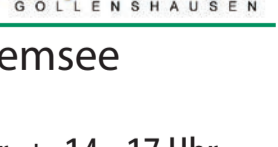
BÜRGERBUS CHIEMSEE

Amerang - Prien - Amerang RVO 9480
Die Kapazität ist auf 8 Sitze begrenzt!
www.buergerbus-chiemsee.de



Badeplatz am Hofanger

Tourist Information Gstadt - Gollenshausen

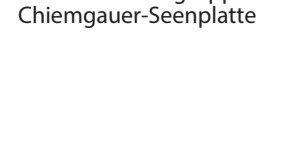


Seeplatz 5, 83257 Gstadt am Chiemsee
Tel. 08054 442

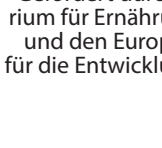
Sommermonate: Mo. - Fr. von 8 - 12 Uhr + 14 - 17 Uhr
Samstag von 10 - 12 Uhr

Wintermonate: Mo. - Do. von 9 - 12 Uhr + 13 - 15 Uhr
Freitag von 9 - 12 Uhr

www.gstadt.de



Leader-Arbeitsgruppe Chiemgauer-Seenplatte



Gefördert durch das Bayerische Staatsministerium für Ernährung, Landwirtschaft und Forsten und den Europäischen Landwirtschaftsfonds für die Entwicklung des ländlichen Raums (ELER)

